



МИНСЕЛЬХОЗ РОССИИ

**ФЕДЕРАЛЬНОЕ АГЕНТСТВО
ПО РЫБОЛОВСТВУ
(РОСРЫБОЛОВСТВО)**

Территориальные управления
Росрыболовства

Рождественский б-р, д. 12, Москва, 107996
Факс: (495) 628-19-04, 987-05-54 тел.: (495) 628-23-20
E-mail: harbour@fishcom.ru
<http://fish.gov.ru>

20.07.2021 № У02-2350

На № _____ от _____

Управление контроля, надзора и рыбоохраны направляет для сведения и учета в дальнейшей работе, потупившую из Посольства Японии в Российскую Федерацию ноту о местах установки орудий лова японскими рыбопромышленниками в морском районе у островов Хоккайдо и Хонсю со стороны Тихого океана.

Приложение: на 25 листах.

Начальник Управления
контроля, надзора
и рыбоохраны

Подлинник электронного документа, подписанного ЭП,
хранится в системе электронного документооборота
Федерального агентства по рыболовству

СВЕДЕНИЯ О СЕРТИФИКАТЕ ЭП

Сертификат: 54C4ED34EEC795CB39229F2F4F48973F7D800E7B
Кому выдан: Молоков Виталий Николаевич
Действителен: с 07.07.2021 до 07.10.2022



В.Н. Молоков

Посольство Японии
Москва

№ ДР – 10 – 21

Посольство Японии в Российской Федерации свидетельствует свое уважение Пограничной службе ФСБ России и, поскольку японская сторона выяснила точную информацию о местах установки орудий лова японских рыбопромышленников на основании пункта 9 Протокола 37-й сессии Японо-Российской Комиссии по рыболовству, в отношении информации о местах установки орудий лова, сообщенной нотами Посольства № ДР-4-21 от 25 марта 2021 г., имеет честь сообщить, что с 1 июля 2021 г. будут последовательно изменены места установки ряда орудий лова японскими рыбопромышленниками в морском районе у Хоккайдо и острова Хонсю со стороны Тихого океана.

Японская сторона вновь просит передать информацию российским заинтересованным лицам и провести исчерпывающий инструктаж об осторожном ведении промысла российскими рыбопромышленниками в районах установки орудий лова.

Кроме того, поскольку в каждом из районов, помимо нижеуказанного промысла с использованием снастей с высокой степенью стационарности, в большом количестве осуществляется промысел другими рыболовными судами, в том числе судами морского донного тралового лова, крупнотоннажными и среднетоннажными судами кошелькового лова и др., японская сторона просит провести инструктаж об осторожном ведении промысла с обращением внимания также и на данные рыболовные суда.

1. Район залива Функа острова Хоккайдо.

Японские рыбопромышленники установят снасти в заливе Функа в районах №№ 1-3, как указано в Приложениях 1 - 3. Будут установлены порядки ловушек, порядки ярусов для лова осьминога, ловушки для осьминога и жаберные сети.

2. Район вокруг мыса Эримо острова Хоккайдо.

Японские рыбопромышленники установят снасти вокруг мыса Эримо в районах №№ 1-3, как указано в Приложениях 4-6. Будут установлены порядки ловушек, порядки ярусов для лова осьминога и жаберные сети.

3. Район Кусиро острова Хоккайдо.

В районе Кусиро японские рыбопромышленники установят снасти в районе № 1, как указано в Приложениях 7 и 8. Будут установлены жаберные сети.

**ПОГРАНИЧНОЙ СЛУЖБЕ
ФСБ РОССИИ
г. Москва**

3+22

8576



4. Район Нэмуру острова Хоккайдо.

В районе Нэмуру японские рыбопромышленники установят снасти в районе № 1, как указано в Приложениях 9 и 10. Будут установлены порядки ловушек и жаберные сети.

5. Район Токати острова Хоккайдо.

В районе Токати японские рыбопромышленники установят снасти в районе №1, как указано в Приложениях 11 и 12. Будут установлены порядки ярусов.

6. Район у острова Хонсю со стороны Тихого океана.

В районе у острова Хонсю со стороны Тихого океана рыбопромышленники установят снасти в районах №№ 1-5, указанных в Приложениях 13 - 22. Будут установлены порядки ловушек, порядки ярусов и дрейфтерные сети для лова тунца, парусниковых и др.

На обоих концах дрейфтерных сетей для лова тунца, парусниковых и др., которые будут установлены в районе №3, и в нескольких местах между концами данных снастей будут прикреплены отражатели. Хотелось бы, чтобы российская сторона обращала на эти снасти особое внимание во избежание столкновения с ними.

Посольство пользуется настоящим случаем, чтобы возобновить Агентству уверения в своем глубоком уважении.

Приложения:

Приложение 1: информация о местах расположения орудий лова в р-не залива Функа в период с июля 2021 г.

Приложение 2: материалы по району залива Функа (карта)

Приложение 3: материалы по району залива Функа (карта)

Приложение 4: информация о местах расположения орудий лова в р-не мыса Эримо в период с июля 2021 г.

Приложение 5: материал по р-ну мыса Эримо (карта)

Приложение 6: материал по р-ну мыса Эримо (карта)

Приложение 7: информация о местах расположения орудий лова в р-не Кусиро в период с июля 2021 г.

Приложение 8: материал по р-ну Кусиро (карта)

Приложение 9: информация о местах расположения орудий лова в р-не Нэмуру в период с июля 2021 г.

Приложение 10: материал по р-ну Нэмуру (карта)

Приложение 11: информация о местах расположения орудий лова в р-не Токати в период с июля 2021 г.

Приложение 12: материал по р-ну Токати (карта)

Приложение 13: информация о местах расположения орудий лова в р-не у острова Хонсю со стороны Тихого океана с июля 2021 г.

Приложение 14: материал по р-ну у острова Хонсю со стороны Тихого океана (карта)

Приложение 15: информация о местах расположения орудий лова в р-не у острова Хонсю со стороны Тихого океана с июля 2021 г.

Приложение 16: материал по р-ну у острова Хонсю со стороны Тихого океана (карта)

Приложение 17: информация о местах расположения орудий лова в р-не у острова Хонсю со стороны Тихого океана с июля 2021 г.

Приложение 18: материал по р-ну у острова Хонсю со стороны Тихого океана (карта)

Приложение 19: информация о местах расположения орудий лова в р-не у острова Хонсю со стороны Тихого океана с июля 2021 г.

Приложение 20: материал по р-ну у острова Хонсю со стороны Тихого океана (карта)

Приложение 21: информация о местах расположения орудий лова в р-не у острова Хонсю со стороны Тихого океана с июля 2021 г.

Приложение 22: материал по р-ну у острова Хонсю со стороны Тихого океана (карта)

Москва, 23 июня 2021 года

北海道噴火湾沖における漁具設置位置通報
Извещение о координатах установленных орудий лова
в заливе Функа на острове Хоккайдо

No.1	①	N42° 31' 25. 8"	E141° 57' 34. 8"
	②	N42° 18' 24. 6"	E141° 49' 04. 8"
	③	N42° 15' 42"	E141° 57' 00"
	④	N42° 00' 12"	E141° 57' 00"
	⑤	N42° 00' 12"	E141° 48' 36"
	⑥	N41° 35' 36"	E141° 48' 36"
	⑦	N41° 35' 36"	E141° 20' 48"
	⑧	N41° 49' 00"	E141° 11' 00"

操業期間： 7月～9月末

Период промысла： С июля к концу сентября

漁具種類： 各種刺し網、えびかご、たこ箱

Вид орудий лова： Жаберные сети

Порядки ловушек для лова креветки

Ловушки на осьминога

No.2	①'	N42° 01' 30"	E141° 28' 06"
	②'	N42° 10' 00"	E141° 40' 00"
	③'	N41° 41' 36"	E141° 40' 00"
	④'	N41° 43' 24"	E141° 33' 48"

操業期間： 7月～9月末

Период промысла： С июля к концу сентября

漁具種類： えびかご

Вид орудий лова： Порядки ловушек для лова креветки

No.3	①	N42° 18' 24"	E141° 49' 04. 8"
	②	N42° 02' 00"	E142° 27' 00"
	③	N41° 58' 00"	E142° 27' 00"
	④	N42° 06' 00"	E142° 00' 00"
	⑤	N42° 13' 00"	E141° 45' 00"

操業期間： 周年

Период промысла： Круглый год

漁具種類： えび・たこかご、各種刺し網、たこ空釣り縄

Вид орудий лова： Порядки ловушек для лова креветки и осьминога

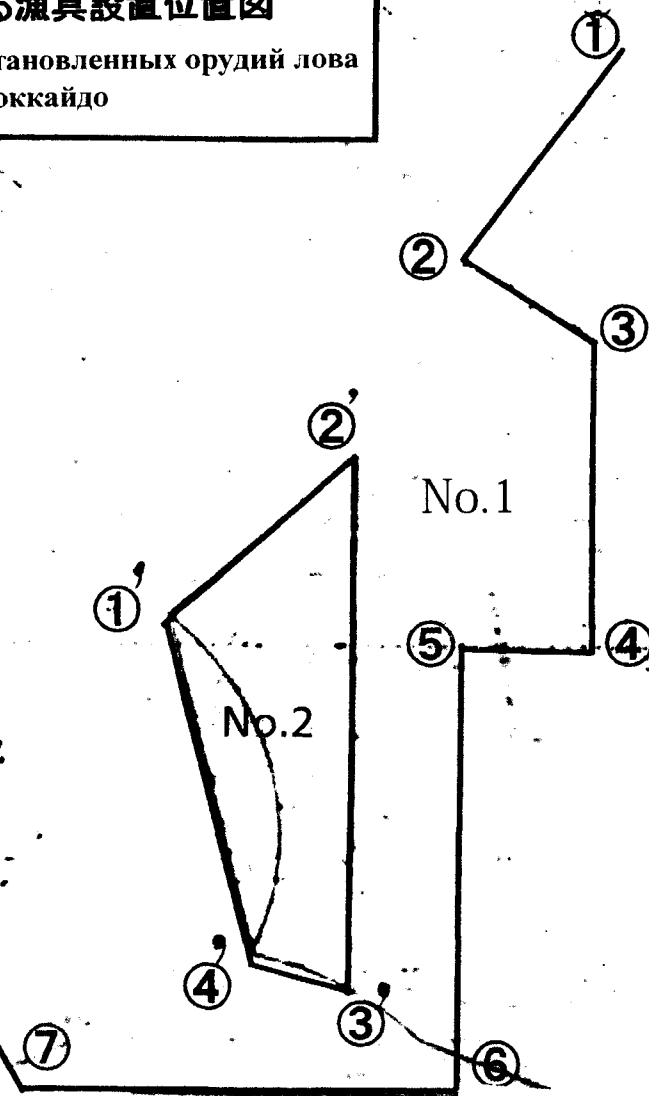
Жаберные сети

Порядки ярусов для лова осьминога

(Приложение2)

北海道噴火湾沖における漁具設置位置図

Извещение о координатах установленных орудий лова в заливе Функа на острове Хоккайдо



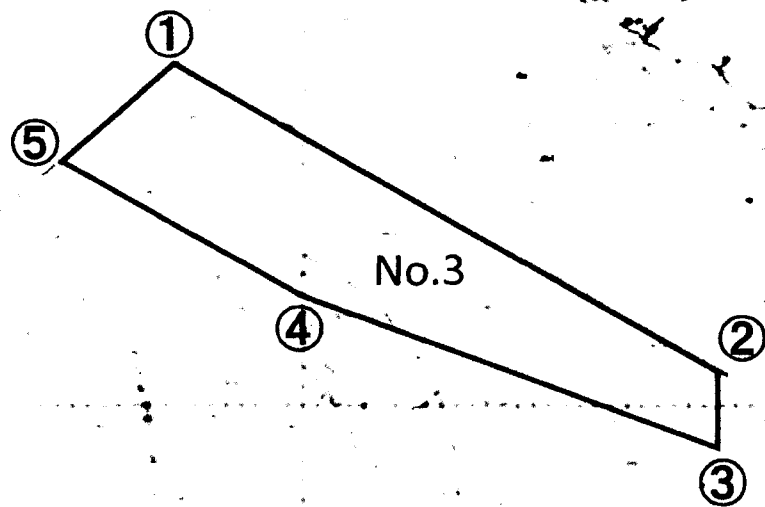
7月~9月

(Приложение3)

北海道噴火湾沖における漁具設置位置図

Извещение о координатах установленных орудий лова
в заливе Функа на острове Хоккайдо

7月~9月



北海道襟裳岬沖における漁具設置位置通報

Извещение о координатах установленных орудий лова
вокруг мыса Эримо на острове Хоккайдо

No.1	①	N42° 02' 23. 4"	E143° 03' 27. 6"
	②	N41° 53' 24"	E143° 15' 09. 6"
	③	N41° 56' 23. 4"	E143° 24' 09. 6"
	④	N41° 45' 24"	E143° 41' 27. 6"
	⑤	N41° 35' 06"	E143° 41' 09. 6"
	⑥	N41° 35' 06"	E143° 44' 27. 6"
	⑦	N41° 32' 24"	E143° 43' 27. 6"
	⑧	N41° 32' 06"	E143° 02' 27. 6"
	⑨	N41° 35' 06"	E143° 03' 09. 6"
	⑩	N41° 48' 23. 4"	E142° 52' 09. 6"

操業期間： 7月～9月末

Период промысла： С июля к концу сентября

漁具種類： かれい刺し網、つぶ・えび・たこかご、たこ空釣り縄

Вид орудий лова： Жаберные сети для лова камбалы

Порядки ловушек для лова трубача, креветки и осьминога

Порядки ярусов для лова осьминога

No.2	①'	N42° 07' 30"	E143° 44' 43. 2"
	②'	N42° 05' 57"	E143° 49' 16. 2"
	③'	N41° 57' 40. 2"	E143° 54' 16. 2"
	④'	N41° 54' 46. 2"	E143° 47' 49. 2"

操業期間： 7月～9月末

Период промысла： С июля к концу сентября

漁具種類： かすべ刺し網

Вид орудий лова： Жаберные сети для лова ската

No.3	①	N42° 02' 00"	E142° 27' 00"
	②	N42° 58' 30"	E142° 45' 00"
	③	N41° 38' 00"	E143° 11' 00"
	④	N41° 32' 13. 8"	E142° 59' 51"
	⑤	N41° 35' 12"	E142° 48' 46. 8"
	⑥	N41° 42' 10. 2"	E142° 44' 46. 2"
	⑦	N41° 59' 00"	E142° 23' 40. 2"

操業期間： 7月～9月末

Период промысла： С июля к концу сентября

漁具種類： えび・たこかご、各種刺し網

Вид орудий лова： Порядки ловушек для лова креветки и осьминога

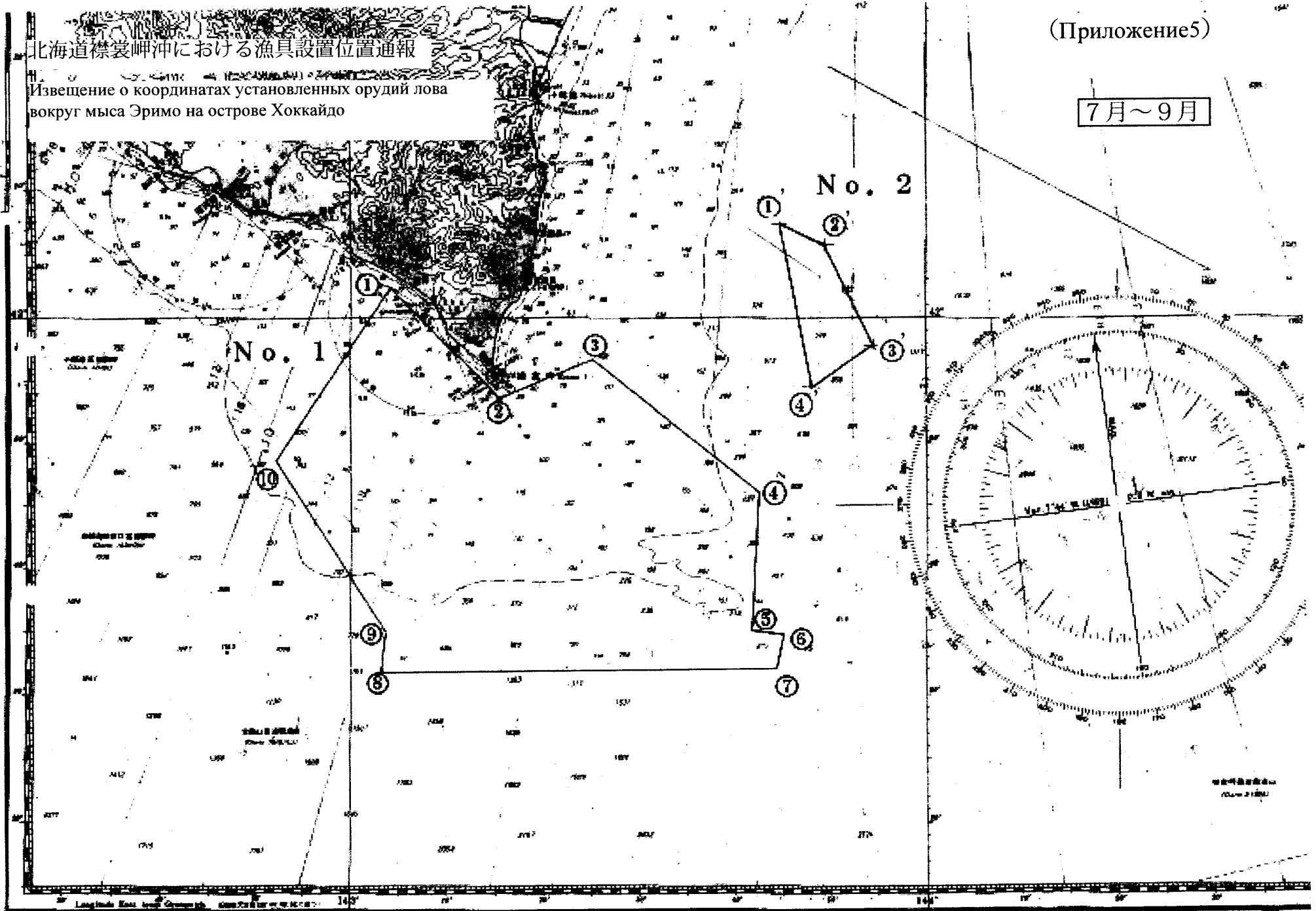
Жаберные сети

北海道襟裳岬沖における漁具設置位置通報

Извещение о координатах установленных орудий лова
вокруг мыса Эримо на острове Хоккайдо

(Приложение 5)

7月~9月

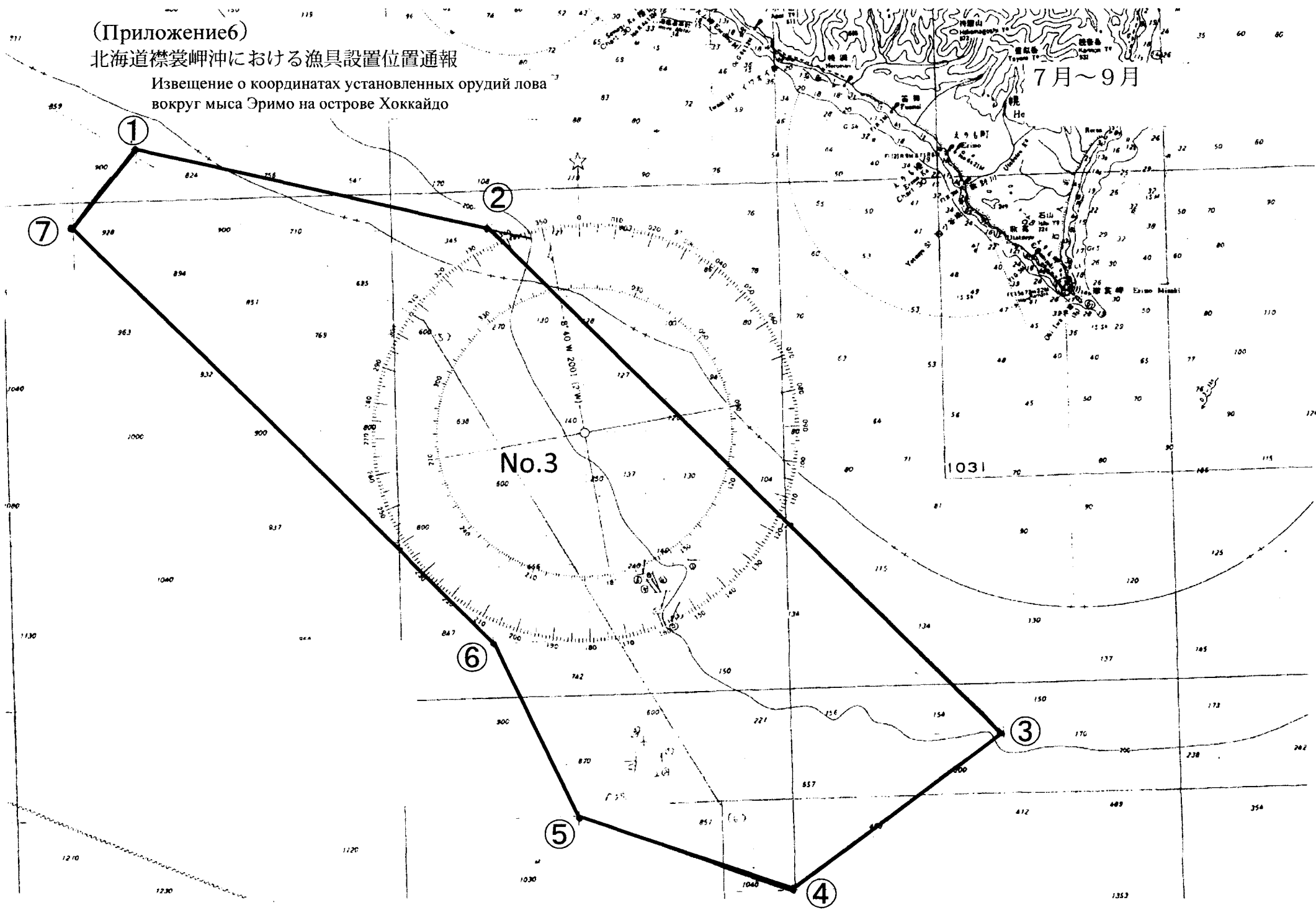


(Приложениеб)

北海道襟裳岬沖における漁具設置位置通報

Извещение о координатах установленных орудий лова
вокруг мыса Эримо на острове Хоккайдо

7月~9月



北海道釧路沖における漁具設置位置通報

Извещение о координатах установленных орудий лова
в морских водах Кусиро на острове Хоккайдо

No.1	①	N42° 52' 00"	E144° 19' 00"
	②	N42° 31' 00"	E144° 04' 00"
	③	N42° 31' 00"	E144° 16' 00"
	④	N42° 36' 00"	E144° 55' 00"
	⑤	N42° 45' 00"	E144° 55' 00"

操業期間 : 7月~9月末

Период промысла : С июля к концу сентября

漁具種類 : 各種刺し網

Вид орудий лова : Жаберные сети

北海道釧路沖における漁具設置位置通報

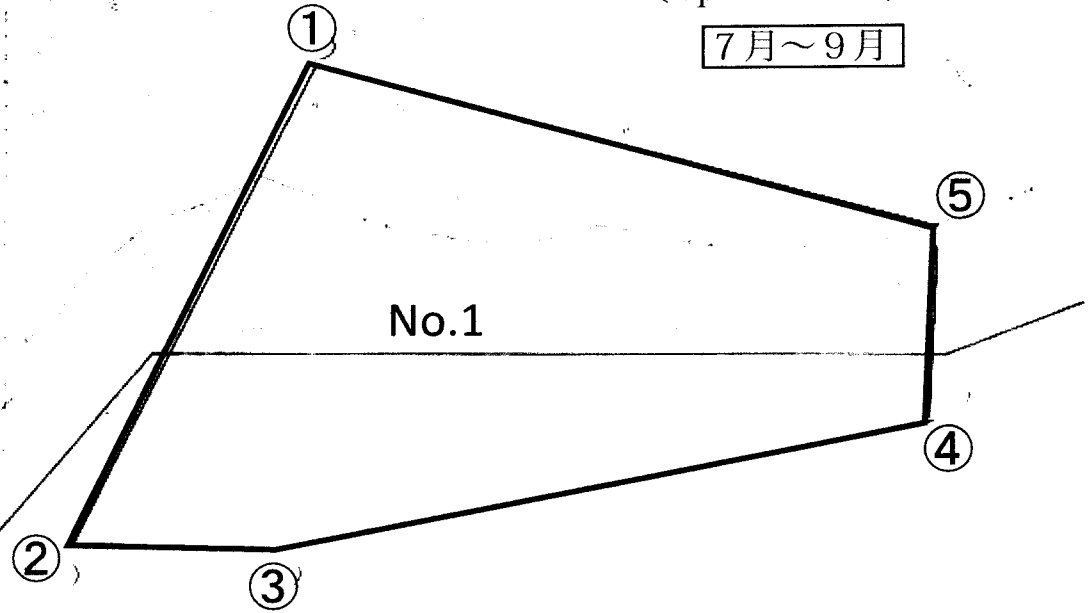
Извещение о координатах установленных орудий лова в морских водах Кусиро на острове Хоккайдо

(Приложение8)

7月~9月

(世界測地系)

- ①N42° 52' E144° 19
- ②N42° 31' E144° 04
- ③N42° 31' E144° 16
- ④N42° 36' E144° 55'
- ⑤N42° 45' E144° 55'



北海道根室沖における漁具設置位置通報

Извещение о координатах установленных орудий лова
в морских водах Немуро на острове Хоккайдо

No.1	①	N42° 50' 00"	E145° 26' 00. 6"
	②	N42° 51' 09"	E145° 25' 45"
	③	N42° 52' 31. 2"	E145° 29' 45"
	④	N43° 00' 12"	E145° 46' 18"
	⑤	N43° 04' 18"	E145° 55' 09"
	⑥	N43° 00' 06. 6"	E145° 57' 12. 6"

操業期間 : 7月~9月末

Период промысла : С июля к концу сентября

漁具種類 : 各種かご、各種刺し網

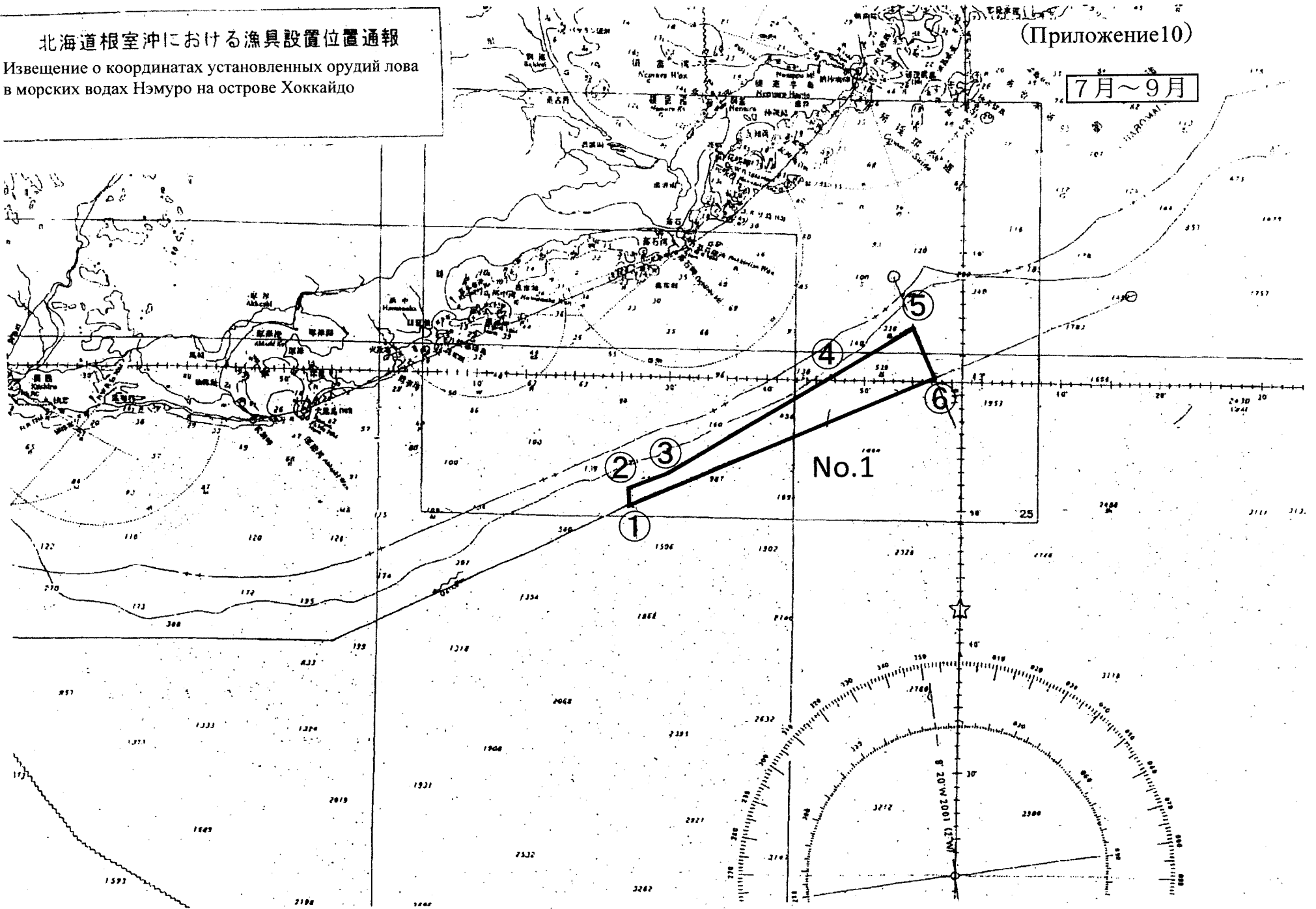
Вид орудий лова : Порядки ловушек для лова
Жаберные сети

北海道根室沖における漁具設置位置通報

Извешение о координатах установленных орудий лова в морских водах Нэмуру на острове Хоккайдо

(Приложение 10)

7月~9月



北海道十勝沖における漁具設置位置通報

Извещение о координатах установленных орудий лова
в морских водах Токати на острове Хоккайдо

No.1	①	N42° 09' 36"	E143° 19' 25.8"
	②	N42° 07' 13.8"	E143° 30' 37.2"
	③	N42° 17' 13.8"	E143° 35' 13.8"
	④	N42° 37' 24.6"	E143° 48' 25.8"
	⑤	N42° 44' 15.6"	E143° 59' 40.8"
	⑥	N42° 50' 31.8"	E143° 52' 09"

操業期間：7月～9月末

Период промысла：С июля к концу сентября

漁具種類：各種はえ縄

Вид орудий лова：Ярусный промысел

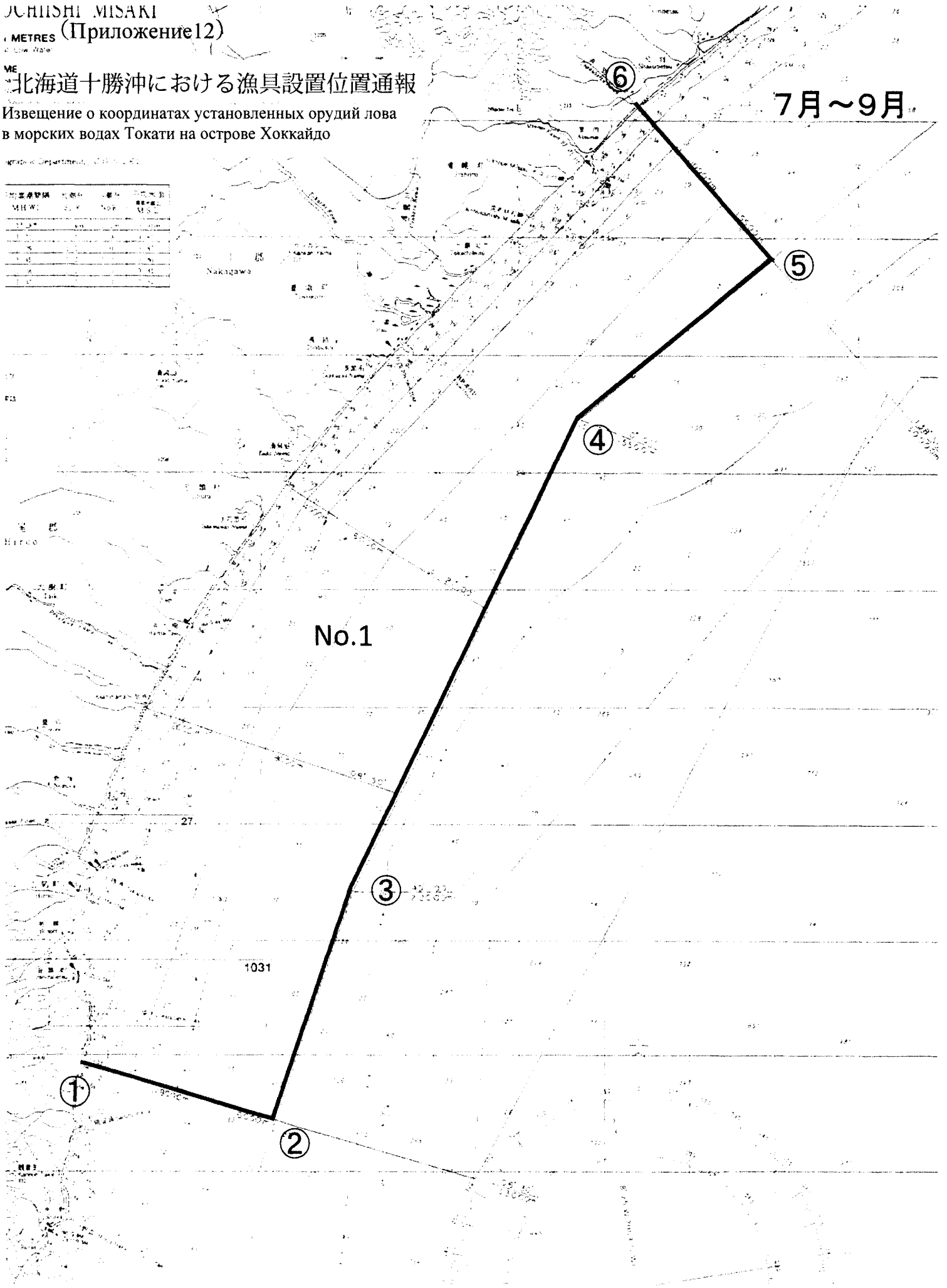
北海道十勝沖における漁具設置位置通報

Извещение о координатах установленных орудий лова в морских водах Токати на острове Хоккайдо

7月~9月

図面作成日: 平成27年07月01日

項目	内容
漁具の種類	定置網
漁具の長さ	100m
漁具の幅	10m
漁具の設置位置	十勝沖
漁具の設置期間	7月~9月



本州太平洋沖における漁具設置位置通報
Извещение о координатах установленных орудий лова
в Тихом Океане у побережья острова Хонсю

No.1	①	N41° 25' 49"	E141° 27' 44"
	②	N41° 25' 49"	E142° 15' 00"
	③	N40° 40' 00"	E142° 15' 00"
	④	N40° 40' 00"	E142° 02' 00"
	⑤	N40° 47' 00"	E141° 54' 00"
	⑥	N40° 44' 00"	E141° 50' 00"
	⑦	N40° 51' 00"	E141° 33' 00"
	⑧	N41° 03' 00"	E141° 26' 00"
	⑨	N41° 02' 42"	E141° 23' 19"

操業期間： 7月～9月末

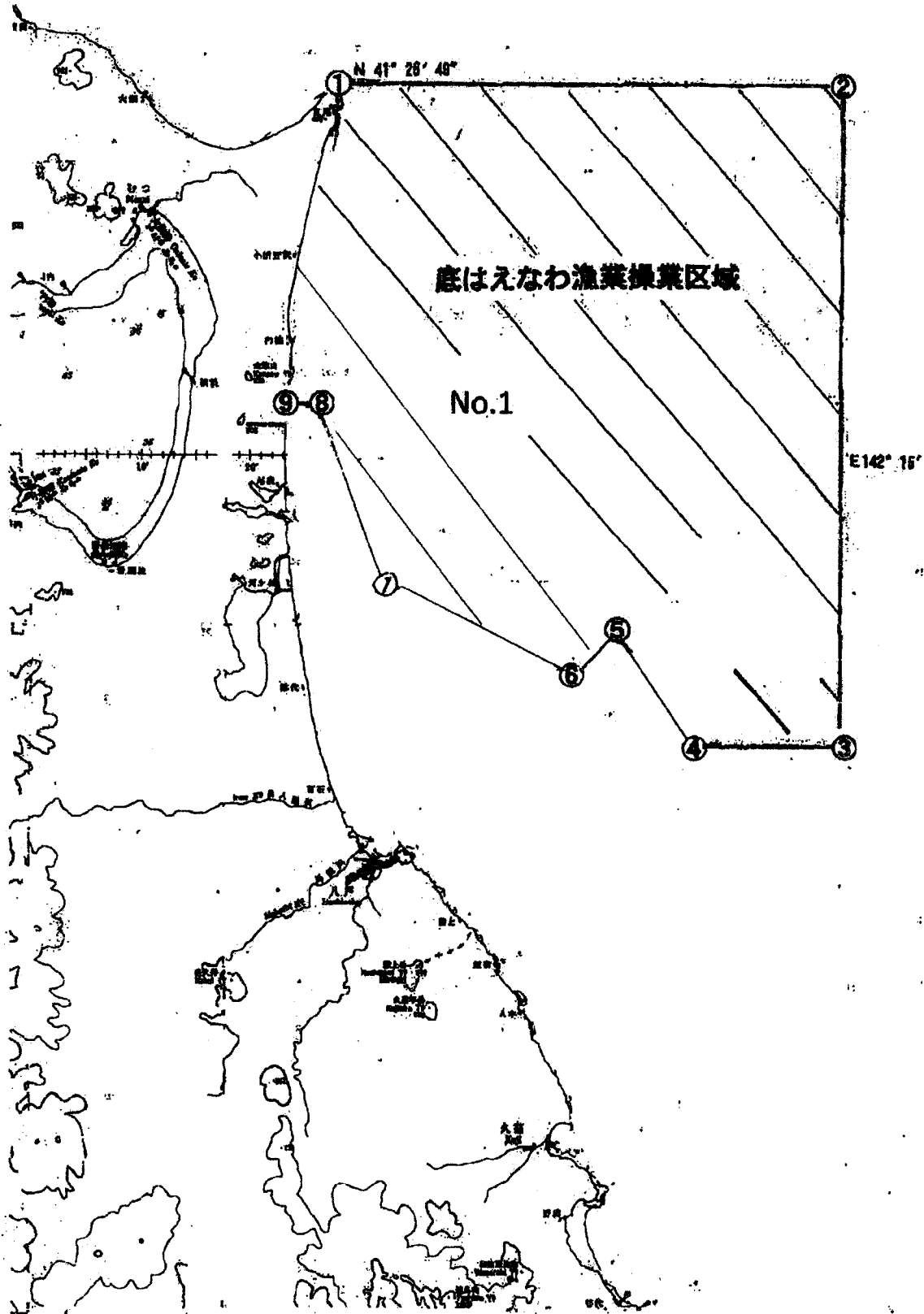
Период промысла： С июля к концу сентября

漁具種類： 底はえ縄

Вид орудий лова： Донный ярус

本州太平洋沖における漁具設置位置通報
Извещение о координатах установленных орудий лова
в Тихом Океане у побережья острова Хонсю

7月~9月



本州太平洋沖における漁具設置位置通報

Извещение о координатах установленных орудий лова
в Тихом Океане у побережья острова Хонсю

No.2	①	N40° 27' 00"	E141° 41' 0.926"
	②	N40° 34' 39.19"	E142° 11' 57.5"
	③	N40° 27' 00"	E142° 15' 50"
	④	N40° 20' 20"	E142° 17' 50"
	⑤	N40° 05' 23"	E142° 21' 44.5"
	⑥	N39° 42' 43.5"	E142° 21' 44.5"
	⑦	N39° 23' 57"	E142° 20' 42.5"
	⑧	N38° 56' 25.5"	E142° 15' 00"
	⑨	N38° 56' 20.5"	E141° 42' 16.2"

操業期間：周年

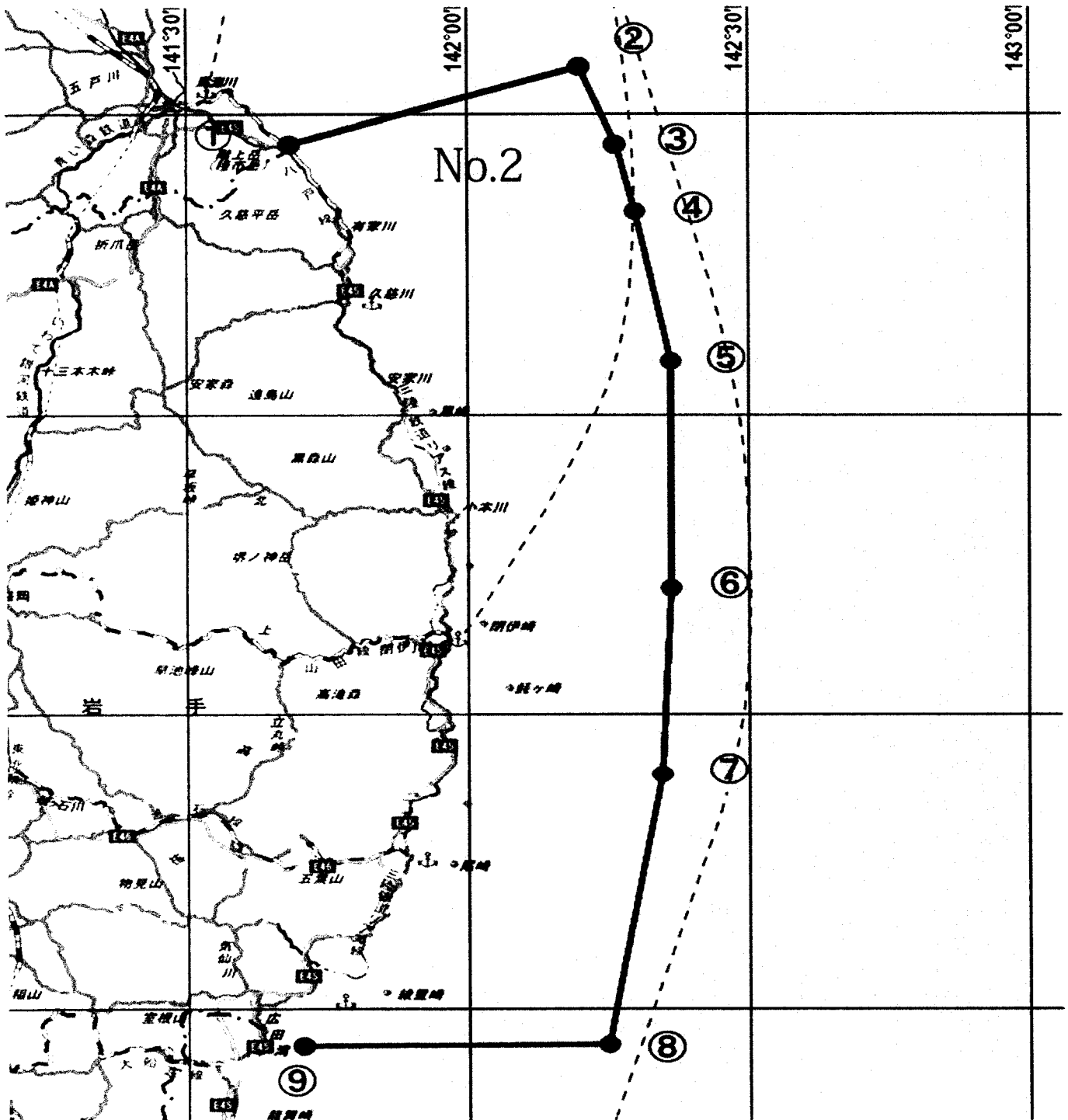
Период промысла：Круглый год

漁具種類：はえ縄

Вид орудий лова：Ярусный промысел

(Приложение 16)

本州太平洋沖における漁具設置位置通報
Извещение о координатах установленных орудий лова
в Тихом Океане у побережья острова Хонсю



本州太平洋沖における漁具設置位置通報

**Извещение о координатах установленных орудий лова
в Тихом Океане у побережья острова Хонсю**

No.3	①	N39° 00' 00"	E142° 00' 00"
	②	N39° 00' 00"	E143° 30' 00"
	③	N38° 00' 00"	E143° 30' 00"
	④	N38° 00' 00"	E142° 00' 00"

操業期間 : 周年

Период промысла : Круглый год

漁具種類 : かじき等流し網

Вид орудий лова : Плавающие сети для лова Тунца Парусникового

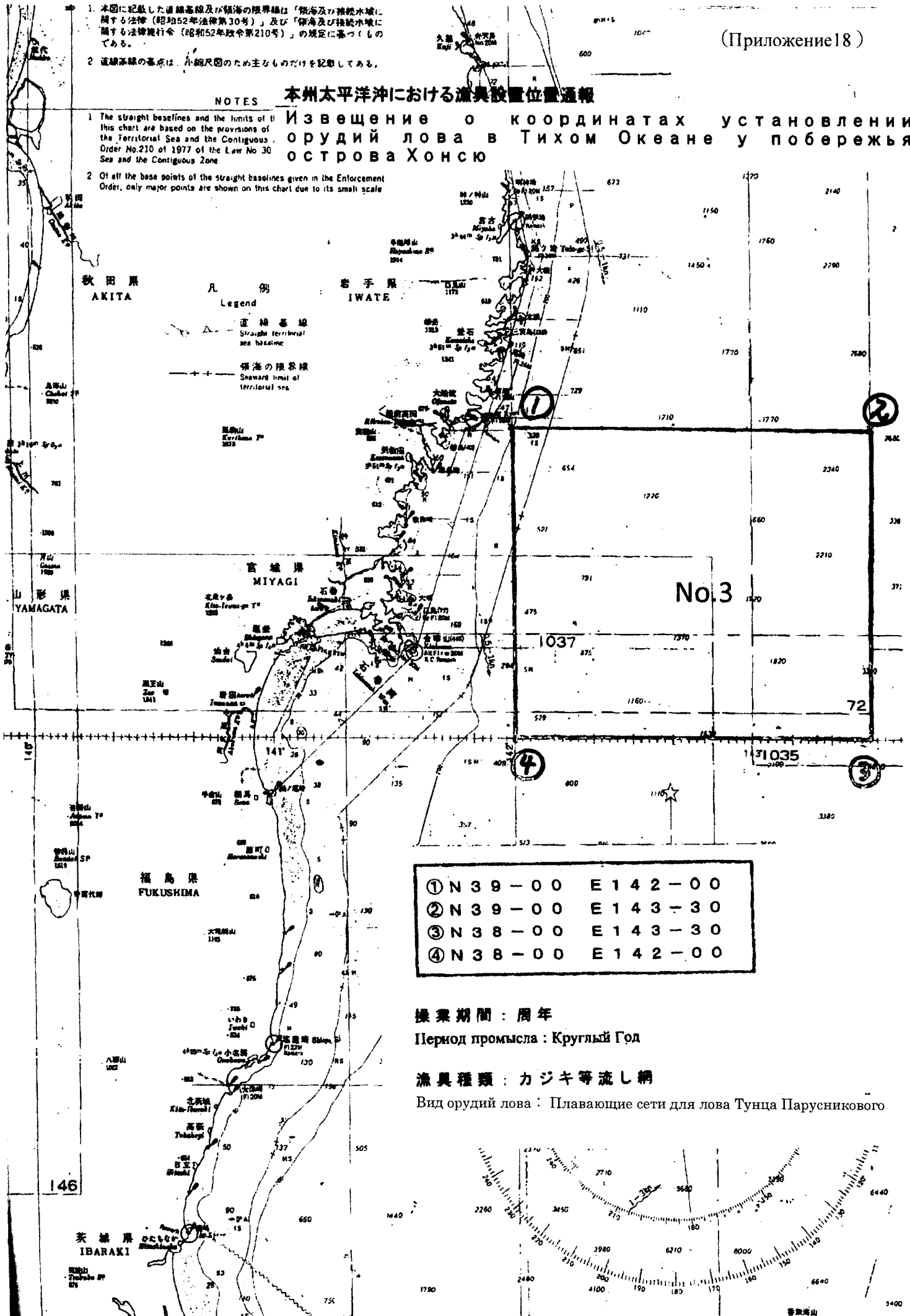
1. 本図に記載した直線基線及び領海の限界線は「領海及び接続水域に関する法律（昭和52年法律第30号）」及び「領海及び接続水域に関する法律施行令（昭和52年政令第210号）」の規定に基づいたものである。
2. 直線基線の基点は、小縮尺図のため主なものを記載してある。

NOTES

1. The straight baselines and the limits of this chart are based on the provisions of the Territorial Sea and the Contiguous Zone Order No.210 of 1977 of the Law No 30 Sea and the Contiguous Zone.
2. Of all the base points of the straight baselines given in the Enforcement Order, only major points are shown on this chart due to its small scale.

本州太平洋沖における漁具設置位置通報

Извещение о координатах установлении орудий лова в Тихом Океане у побережья острова Хонсю



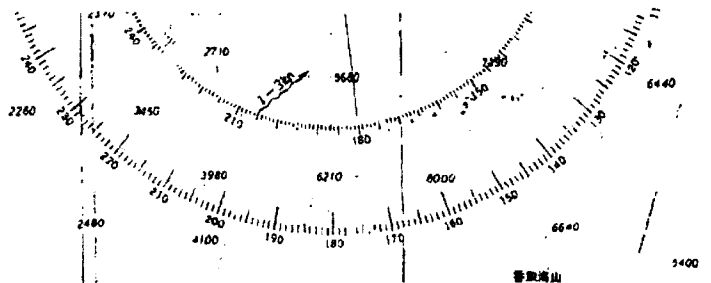
①	N 39-00	E 142-00
②	N 39-00	E 143-30
③	N 38-00	E 143-30
④	N 38-00	E 142-00

操業期間：周年

Период промысла：Круглый Год

漁具種類：カジキ等流し網

Вид орудий лова：Плавающие сети для лова Тунца Парусникового



本州太平洋沖における漁具設置位置通報
Извещение о координатах установленных орудий лова
в Тихом Океане у побережья острова Хонсю

No.4	①	N38° 58' 12"	E141° 37' 54"
	②	N38° 52' 12"	E142° 10' 00"
	③	N37° 53' 48"	E142° 10' 00"
	④	N37° 53' 48"	E140° 55' 48"

操業期間：7月～8月末

Период промысла：С июля к концу августа

漁具種類：各種かご、各種刺し網、はえ縄によるあなご筒

Вид орудий лова：Порядки ловушек для лова

Жаберные сети

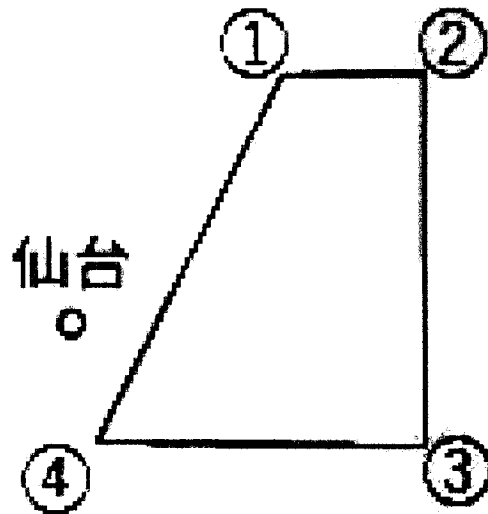
Донный ярус с трубчатыми ловушками для добычи конгеровых

本州太平洋沖における漁具設置位置通報
Извещение о координатах установленных орудий лова
в Тихом Океане у побережья острова Хонсю

7月~8月

No.4

km



本州太平洋沖における漁具設置位置通報
Извещение о координатах установленных орудий лова
в Тихом Океане у побережья острова Хонсю

No.5	①	N37° 53' 45"	E141° 28' 00"
	②	N37° 53' 45"	E141° 48' 00"
	③	N37° 30' 00"	E141° 48' 00"
	④	N37° 30' 00"	E141° 28' 00"

操業期間 : 7月~8月13日

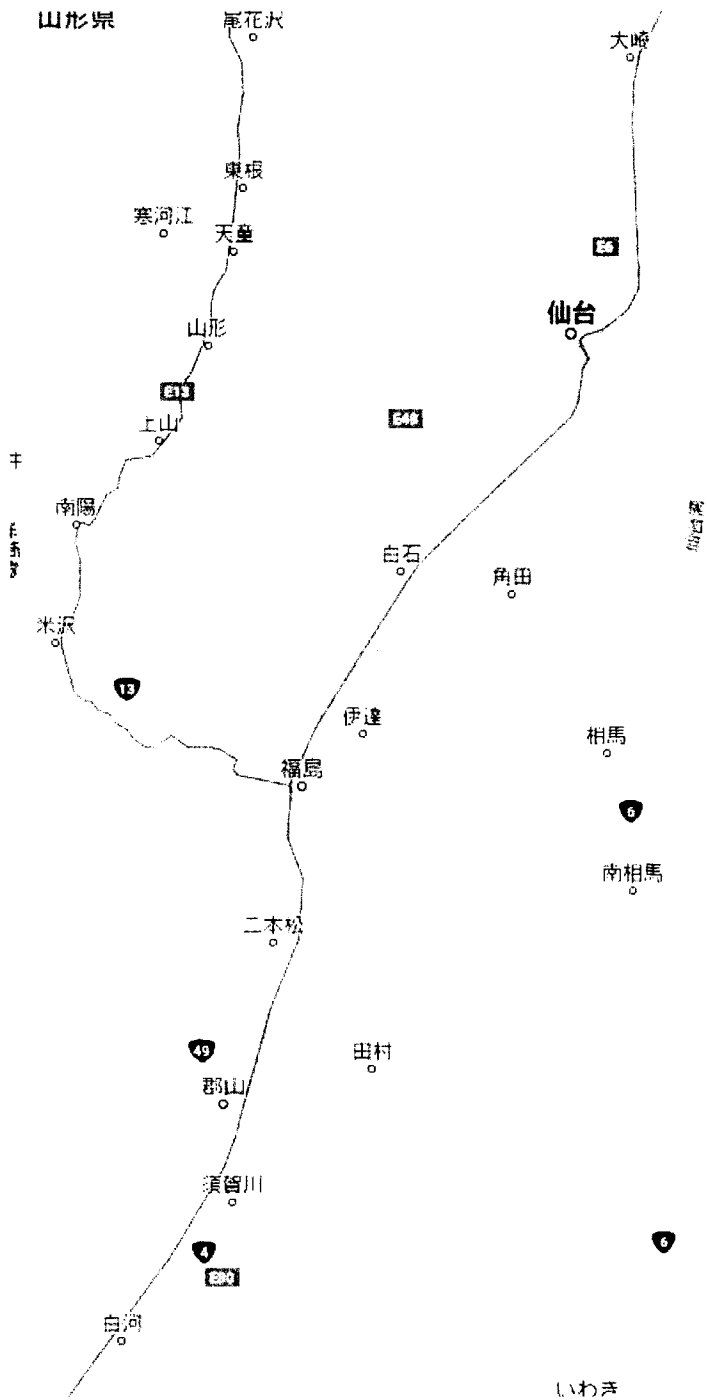
Период промысла : С июля по 13 августа

漁具種類 : たこかご

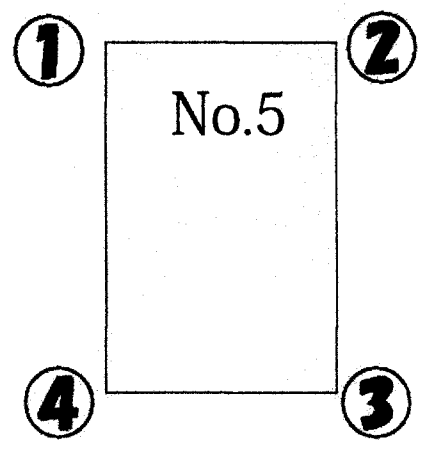
Вид орудий лова : Порядке ловушек для лова осьминога

(Приложение 22)

本州太平洋沖における漁具設置位置通報
Извещение о координатах установленных орудий лова
в Тихом Океане у побережья острова Хонсю

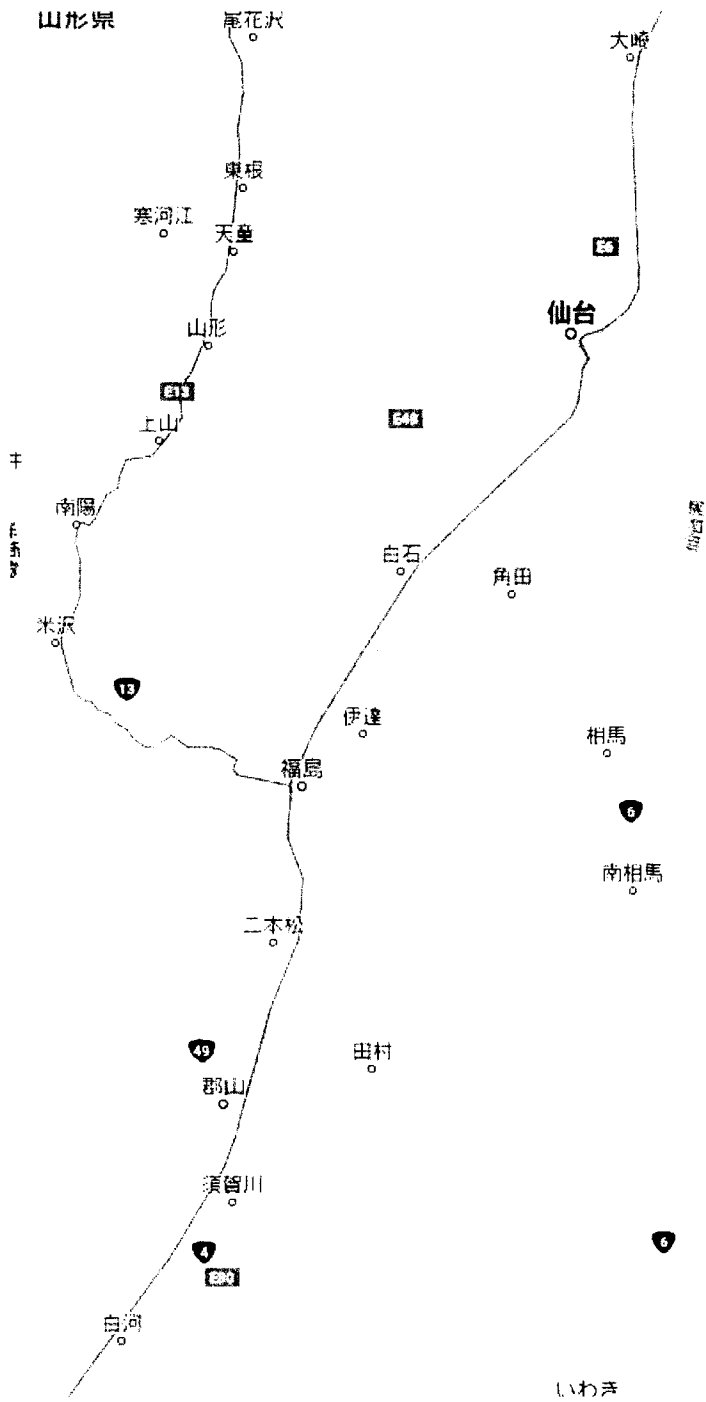


7月~8月13日



(Приложение 22)

本州太平洋沖における漁具設置位置通報
Извещение о координатах установленных орудий лова
в Тихом Океане у побережья острова Хонсю



7月~8月13日

石巻
東松島

