

УТВЕРЖДАЮ

*В.И. Королев*  
*Амурского ТУ*  
*Росрыбнадзора*  
*И.И. Зарянец*

"25" сентября 2023 г.

**ПРОТОКОЛ**  
**заседания комиссии по регулированию добычи (вылова) анадромных**  
**видов рыб в Хабаровском крае**

**г. Хабаровск**

**21 сентября 2023 г.**

**№ 41**

Председательствовал – Король Н.В.

Ответственный секретарь – Король Н.В.

Присутствовали – Король Н.В., Балинский А.А., Балезина Е.Э.,  
Зельник Ю.В., Коцюк Д.В., Лучшев Д.Г., Мальковский А.Н., Мацкевич О.Г.,  
Онохова О.В., Поздняков А.И., Пугачёв Д.В., Тенетко Д.В., Чечелев Д.А.,  
Шахматова О.В.

Приняли дистанционное участие – (Гулько М.В., Пылина Н.А.,  
Растворцева А.С., Савченко А.Е., Чуришка Д.В.)

Отсутствовали – 18 чел.

Приглашенные: Наумова И.Г. – заместитель начальника Амурского  
филиала ФГБУ "Главрыбвод".

**СЛУШАЛИ:**

Король Н.В. – проинформировал, что на заседании комиссии по регулированию добычи (вылова) анадромных видов рыб в Хабаровском крае (далее – Комиссия) присутствует – 14 членов Комиссии, 5 членов Комиссии принимают дистанционное участие, что составляет более 50 % численного состава, поэтому Комиссия вправе принимать решения

в соответствии с ее компетенцией, установленной Порядком деятельности комиссии по регулированию добычи (вылова) анадромных видов рыб, утвержденным приказом Минсельхоза России от 08.04.2013 № 170.

Предлагается утвердить повестку заседания.

### **ПОВЕСТКА ЗАСЕДАНИЯ:**

1. О мерах регулирования добычи (вылова) кеты осенней в подзоне "Бассейн реки Амур и Амурский лиман" (Хабаровский край) (далее – бассейн реки Амур и Амурский лиман) для осуществления промышленного рыболовства, организации любительского рыболовства, а также рыболовства в целях обеспечения ведения традиционного образа жизни и осуществления традиционной хозяйственной деятельности коренных малочисленных народов Севера, Сибири и Дальнего Востока Российской Федерации (далее – традиционное рыболовство, КМНС соответственно) в 2023 году.

2. О мерах регулирования добычи (вылова) тихоокеанских лососей и гольцов (кунджи, мальмы) (далее – гольцы) в Северо-Охотоморской подзоне в пределах Охотского, Аяно-Майского и Тугуро-Чумиканского муниципальных районов (включая внутренние воды Российской Федерации соответствующих муниципальных районов, внутренние морские воды Российской Федерации и территориальное море Российской Федерации, прилегающие к границам соответствующих муниципальных районов), а также в Северо-Охотоморской подзоне в пределах акватории, прилегающей к Николаевскому муниципальному району (далее – Сахалинский залив) (далее – Северо-Охотоморская подзона) в 2023 году.

3. О мерах регулирования добычи (вылова) кеты во внутренних водах Российской Федерации, внутренних морских водах Российской Федерации и территориальном море Российской Федерации в подзоне Приморье (за исключением Амурского лимана)<sup>1</sup> в границах Хабаровского края (далее – подзона Приморье) в 2023 году.

### **РЕШИЛИ:**

Рассмотреть на заседании Комиссии вопросы в соответствии с предлагаемой повесткой заседания.

### **ГОЛОСОВАЛИ:**

ЗА: 19 чел.

ПРОТИВ: 0 чел.

### **1. По первому вопросу повестки заседания:**

#### **СЛУШАЛИ:**

Король Н.В. проинформировал о поступивших в Комиссию материалах:

---

<sup>1</sup> границы Амурского лимана: под северной границей Амурского лимана принимается граница между Северо-Охотоморской подзоной и подзоной Приморье (приложение №1 к Правилам рыболовства); под южной границей Амурского лимана – линия м. Лазарев – м. Погиби.

1. Письма Амурского территориального управления Федерального агентства по рыболовству (далее - Амурское ТУ Росрыболовства) от 4 сентября 2023 г. № 02-46/4569, от 4 сентября 2023 г. № 02-37/4570 о внесении изменений в протокол заседания Комиссии № 25 от 1 августа 2023 г., утвержденный Амурским ТУ Росрыболовства 4 августа 2023г. (далее – протокол № 25).

2. Обращение Амурского филиала ФГБУ "Главрыбвод" (ИНН 7708044880) от 20 сентября 2023 г. № 2164 о введении дополнительных проходных дней (периодов) для осуществления всех видов рыболовства, о досрочном закрытии всех видов рыболовства в муниципальных районах Хабаровского края.

3. Письмо Хабаровского филиала ФГБНУ "ВНИРО" от 20 сентября 2023 г. № 03/1904.

**ВЫСТУПИЛИ:** Король Н.В., Коцюк Д.В., Наумова И.Г., Поздняков А.И., Балинский А.А.

Коцюк Д.В. рекомендовал определить срок запрета для осуществления всех видов рыболовства кеты осенней в бассейне реки Амур и Амурском лимане в Николаевском муниципальном районе с 00.00 часов 26 сентября 2023 года, в Ульчском муниципальном районе с 00.00 часов 27 сентября 2023 года.

**РЕШИЛИ:**

1. Приложение № 12 к протоколу № 25 дополнить строками №№ 4009-4013 следующего содержания:

4009	Иматов Артем Павлович	Славянка с.	0,100
4010	Иматова Раиса Прокопьевна	Славянка с.	0,100
4011	Пан Кристина Руслановна	Славянка с.	0,100
4012	Пан Юлия Прокопьевна	Славянка с.	0,100
4013	Никитина Валерия Валерьевна	Славянка с.	0,100

**ГОЛОСОВАЛИ:**

**ЗА:** 19 чел.

**ПРОТИВ:** 0 чел.

2. Исключить из приложения № 13 к протоколу № 25 строку № 306 следующего содержания:

306	Никитина Валерия Валерьевна	Мирное с.	0,100
-----	-----------------------------	-----------	-------

ГОЛОСОВАЛИ:

ЗА: 19 чел.

ПРОТИВ: 0 чел.

3. Исключить из приложения № 14 к протоколу № 25 строки №№ 123, 124, 252, 253 следующего содержания:

123	Иматов Артем Павлович	Хабаровск г.	0,100
124	Иматова Раиса Прокопьевна	Хабаровск г.	0,100
252	Пан Кристина Руслановна	Хабаровск г.	0,100
253	Пан Юлия Прокопьевна	Хабаровск г.	0,100

ГОЛОСОВАЛИ:

ЗА: 19 чел.

ПРОТИВ: 0 чел.

4. Внести изменения в приложение № 2 к протоколу № 25 о сроках начала и запрета осуществления промышленного рыболовства, организации любительского рыболовства кеты осенней, периодах пропуска производителей кеты осенней ("проходных периодах") при осуществлении промышленного рыболовства, организации любительского рыболовства в бассейне реки Амур и Амурском лимане в 2023 году, изложив его в редакции приложения № 1 к настоящему протоколу.

ГОЛОСОВАЛИ:

ЗА: 19 чел.

ПРОТИВ: 0 чел.

5. Внести изменения в приложение № 3 к протоколу № 25 о сроках начала и запрета осуществления традиционного рыболовства, периодах пропуска кеты осенней ("проходных периодах"), местах добычи (вылова) и постановки орудий добычи (вылова) кеты осенней при осуществлении традиционного рыболовства в бассейне реки Амур (в том числе в притоках реки Амур) и северной части Амурского лимана, южной части Амурского лимана в Хабаровском крае в 2023 году, изложив его в редакции приложения № 2 к настоящему протоколу.

ГОЛОСОВАЛИ:

ЗА: 19 чел.

ПРОТИВ: 0 чел.

**2. По второму вопросу повестки заседания:**

**СЛУШАЛИ:**

Король Н.В. проинформировал о поступивших в Комиссию материалах:

1. Письмо Амурского ТУ Росрыболовства № 02-22/4806 о том, что по состоянию на 17 сентября 2023 г. (включительно) суммарный объем добычи (вылова) при осуществлении промышленного рыболовства (с учетом дополнительных объемов) на группах рыболовных участках (далее - РЛУ) составил:

- горбуши на группе РЛУ Тугуро-Чумиканского муниципального района – 973,251 тонны (72,100% от установленного объема 1349,860 тонн);

- горбуши на группе РЛУ Аяно-Майском муниципального района – 795,069 тонны (77,484% от установленного объема 1026,110 тонн);

- горбуши на группе РЛУ Николаевского муниципального района – 4242,809 тонн (79,945% от установленного объема 5307,170 тонн);

- кеты на группе РЛУ Тугуро-Чумиканского муниципального района – 4926,720 тонны (98,665% от установленного объема 4893,370 тонн);

- гольцов на группе РЛУ Аяно-Майского муниципального района – 19,406 тонны (71,874% от установленного объема 27,000 тонн).

2. Письмо Хабаровского филиала ФГБНУ "ВНИРО" от 20 сентября 2023 г. № 03/1897.

Предлагается рассмотреть представленные материалы и принять решение.

**ВЫСТУПИЛИ:** Король Н.В., Коцюк Д.В.

**РЕШИЛИ:**

1. Определить срок запрета осуществления промышленного рыболовства, организации любительского рыболовства, традиционного рыболовства кеты, горбуши, гольцов в Северо-Охотоморской подзоне в пределах Тугуро-Чумиканского муниципального района (включая внутренние воды Российской Федерации Тугуро-Чумиканского муниципального района, внутренние морские воды Российской Федерации и территориальное море Российской Федерации, прилегающие к границам Тугуро-Чумиканского муниципального района) в 2023 году - с 00.00 часов следующего дня, после утверждения настоящего протокола.

**ГОЛОСОВАЛИ:**

ЗА: 19 чел.

ПРОТИВ: 0 чел.

2. Определить срок запрета осуществления промышленного рыболовства, организации любительского рыболовства, традиционного рыболовства кеты, горбуши, гольцов в Северо-Охотоморской подзоне в пределах Аяно-Майского муниципального района (включая внутренние воды Российской Федерации Аяно-Майского муниципального района, внутренние морские воды Российской Федерации и территориальное море Российской Федерации, прилегающие к границам Аяно-Майского

муниципального района) в 2023 году - с 00.00 часов следующего дня, после утверждения настоящего протокола.

**ГОЛОСОВАЛИ:**

ЗА: 19 чел.

ПРОТИВ: 0 чел.

3. Определить срок запрета осуществления промышленного рыболовства, организации любительского рыболовства, традиционного рыболовства кеты, горбуши, гольцов в Северо-Охотоморской подзоне в пределах Сахалинского залива (включая внутренние воды Российской Федерации Сахалинского залива, внутренние морские воды Российской Федерации и территориальное море Российской Федерации, прилегающие к границам Сахалинского залива в 2023 году - с 00.00 часов следующего дня, после утверждения настоящего протокола.

**ГОЛОСОВАЛИ:**

ЗА: 19 чел.

ПРОТИВ: 0 чел.

### **3. По третьему вопросу повестки заседания:**

**СЛУШАЛИ:**

Король Н.В. проинформировал о поступивших в Комиссию материалах:

1. Обращение ООО "Комета"(ИНН 2704019114) от 20 сентября 2023 г. № 01/148 об увеличении объемов добычи (вылова) кеты для осуществления промышленного рыболовства в подзоне Приморье.

2. Письмо Хабаровского филиала ФГБНУ "ВНИРО" от 20 сентября 2023 г. № 01/1900.

В соответствии с протоколом заседания Комиссии от 7 августа 2023 г. № 27, утвержденным Амурским ТУ Росрыболовства 8 августа 2023 г. нераспределенный объем добычи (вылова) кеты для осуществления промышленного и организации любительского рыболовства в подзоне Приморье в 2023 году составляет:

Вид водных биологических ресурсов	Нераспределённый объем (тонн)
кета	28,230

Предлагается рассмотреть представленные материалы и принять решение.

**ВЫСТУПИЛИ:** Король Н.В., Коцюк Д.В.

**РЕШИЛИ:**

1. Установить из нераспределенного объема дополнительный объем добычи (вылова) кеты для осуществления промышленного рыболовства на группу РЛУ в подзоне Приморье в 2023 году в количестве – 28,230 тонн.

**ГОЛОСОВАЛИ:**

ЗА: 19 чел.

ПРОТИВ: 0 чел.

Приложение № 1  
к протоколу заседания комиссии  
по регулированию добычи  
(вылова) анадромных видов рыб  
в Хабаровском крае  
от 21.09.2023 г. № 41

Сроки начала и запрета осуществления промышленного рыболовства, организации любительского рыболовства кеты осенней, периоды пропуска производителей кеты осенней ("проходные периоды") при осуществлении промышленного рыболовства, организации любительского рыболовства в бассейне реки Амур и Амурском лимане в 2023 году

№ п/п	Срок начала / срок запрета**	Границы водных объектов и их частей (номер и наименование рыболовных участков) для юридических лиц и индивидуальных предпринимателей	Проходные периоды	
			Плавные сети, закидные невода	Ставной невод, ставной невод типа "заездок"
1.	20 августа / 26 сентября	№ 79 "Амурский Лиман, Петахский-3"	21, 23, 25, 27, 29, 31 августа 2, 4, 6, 8, 10, 12, 14, 16, 18, 20, 22, 24 сентября	-
2.	21 августа / 26 сентября	№ 51 "Река Амур, Открытый" № 87 "Река Амур, Речной" № 68 "Река Амур, Иванов" № 86 "Река Амур, Вассэ" № 69 "Река Амур, Крайний" № 83 "Река Амур, Налевский" № 4 " Река Амур, Рождественский" № 88 "Река Амур, Березовый" № 3 "Река Амур, Чадбахский" № 82 "Река Амур, Механический" № 80 "Река Амур, Невельской" № 74 "Река Амур, Брусничный" № 66 "Река Амур, Чхиль" № 65 "Река Амур, Стремительный" № 50 "Река Амур, Авинский" № 41 "Река Амур, Субботинский-3" № 9 "Река Амур, Астрахановский" № 81 "Река Амур, Каменный" № 8 "Река Амур, Субботинский" № 10 "Река Амур, Таракановский" № 43 "Река Амур, Островной" № 70 "Река Амур, Чнырахский" № 71 "Река Амур, Константиновский" № 75 "Река Амур, Половинка" № 79 "Река Амур, Мео" № 78 "Река Амур, Кошка" № 77 "Река Амур, Банка" № 47 "Река Амур, Гусинник-1" № 18 "Река Амур, Какинский-2"	22, 24, 26, 28, 30 августа 1, 3, 5, 7, 9, 11, 13, 15, 17, 19, 21, 23, 25 сентября	22, 29 августа 5, 12, 19 сентября



		№ 72 "Река Амур, Первый" № 85 "Река Амур, Светочева" № 76 "Река Амур, Камышовый" № 23 "Река Амур, Архангельский" № 92 "Река Амур, Городской"		
3.	22 августа / 26 сентября	№ 20 "Река Амур, Касьяновский" № 24 "Река Амур, Инокентьевский" № 91 "Река Амур, акватория напротив села Инокентьевка" № 25 "Река Амур, Сахаровский" № 89 "Река Амур, Ситцевый" № 42 "Река Амур, Магинский" № 46 "Река Амур, Цаплиный" № 28 "Река Амур, Верхний-С" № 49 "Река Амур, Левый Еремейский" № 45 "Река Амур, Еремейский" № 29 "Река Амур, Верхний-В" № 84 "Река Амур, Нижний Еремей" № 73 "Река Амур, Кальгинский- Еремейский" № 44 "Река Амур, Верхний-Д" № 90 "Река Амур, Верхний-А"	23, 25, 27, 29, 31 августа 2, 4, 6, 8, 10, 12, 14, 16, 18, 20, 22, 24 сентября	23, 30 августа 6, 13, 20 сентября
4.	22 августа / 27 сентября	№ 2 "Река Амур, протока Проходной Амур" № 1 "Река Амур, Новотроицкий" № 97 "Река Амур, Тахтинский-2" № 114 "Река Амур, Нижнетахтинский" № 3 "Река Амур, Тахтинский" № 132 "Река Амур, Новотроицкий" № 120 "Река Амур, Кабачи" № 6 "Река Амур, Романовский" № 8 "Река Амур, Кальменский-2" № 11 "Река Амур, Тырский"	23, 25, 27, 29, 31 августа 2, 4, 6, 8, 10, 12, 14, 16, 18, 20, 22, 24, 26 сентября	
5.	23 августа / 27 сентября	№ 98 "Река Амур, Сусанино"	24, 26, 28, 30 августа 1, 3, 5, 7, 9, 11, 13, 15, 17, 19, 21, 23, 25 сентября	-
6.	24 августа / 27 сентября	№ 35 "Река Амур, Савинский-1" № 87 "Река Амур, Казимский"	25, 27, 29, 31 августа 2, 4, 6, 8, 10, 12, 14, 16, 18, 20, 22, 24, 26 сентября	-
7.	25 августа / 27 сентября	№ 99 "Река Амур, Дуди" № 100, "Река Амур, протока Ауринская" № 53 "Река Амур, протока Щучинская 1-я-1"	26, 28, 30 августа 1, 3, 5, 7, 9, 11, 13, 15, 17, 19, 21, 23, 25 сентября	-

8.	26 августа / 27 сентября	№ 130 "Река Амур, акватория в районе острова Васабочан" № 59 "Река Амур, Циммермановский"	27, 29, 31 августа 2, 4, 6, 8, 10, 12, 14, 16, 18, 20, 22, 24, 26 сентября	-
9.	27 августа / 27 сентября	№ 131 "Река Амур, Киселевский"	28, 30 августа 1, 3, 5, 7, 9, 11, 13, 15, 17, 19, 21, 23, 25 сентября	-
10.	28 августа / 7 октября	№ 59 "Река Амур, Нижнетамбовский" № 62 "Река Амур, Черномысовский"	29, 31 августа 2, 4, 6, 8, 10, 12, 14, 16, 18, 20, 22, 24, 26, 28, 30 сентября 2, 4, 6 октября	-
11.	29 августа / 8 октября	№ 34 "Река Амур, Андовский Амур" № 60 "Протока Шарголь, Чапаевский-1"	30 августа 1, 3, 5, 7, 9, 11, 13, 15, 17, 19, 21, 23, 25, 27, 29 сентября 1, 3, 5, 7 октября	-
12.	30 августа / 9 октября	№ 61 "Река Амур, Эконьский-1"	31 августа 2, 4, 6, 8, 10, 12, 14, 16, 18, 20, 22, 24, 26, 28, 30 сентября 2, 4, 6, 8 октября	-
13.	31 августа / 10 октября	№ 30 "Река Амур, протока Опан- Мангбо" № 31 "Река Амур, Чиганский" № 32 "Протока Галбон, Галбонский" № 35 "Река Амур, протока Диппинская-2"	1, 3, 5, 7, 9, 11, 13, 15, 17, 19, 21, 23, 25, 27, 29 сентября 1, 3, 5, 7, 9 октября	-
14.	01 сентября / 11 октября	№ 60 "Река Амур, протока Иннокентьевская, Иннокентьевский"	2, 4, 6, 8, 10, 12, 14, 16, 18, 20, 22, 24, 26, 28, 30 сентября 2, 4, 6, 8, 10 октября	-
15.	02 сентября / 12 октября	№ 44 "Река Амур, Найхинский-2"	3, 5, 7, 9, 11, 13, 15, 17, 19, 21, 23, 25, 27, 29 сентября 1, 3, 5, 7, 9, 11 октября	-

16.	03 сентября / 13 октября	№ 61 "Протока Синдинская, Маякский"	4, 6, 8, 10, 12, 14, 16, 18, 20, 22, 24, 26, 28, 30 сентября 2, 4, 6, 8, 10, 12 октября	-
17.	04 сентября / 14 октября	№ 23 "Река Амур, Хохлацкая" № 30 "Река Амур, протока Талга, Марковский" № 41 "Река Амур, Елабужский" № 42 "Река Амур, Нанайский" № 43 "Река Амур, Ноевский-2" № 28 "Река Амур, Талгинский-2" № 41 "Река Амур, Дабандинская"	5, 7, 9, 11, 13, 15, 17, 19, 21, 23, 25, 27, 29 сентября 1, 3, 5, 7, 9, 11, 13 октября	-
18.	05 сентября / 15 октября	№ 31 "Река Амур, протока Лесная" № 25 "Река Амур, тонь Новотроицкая"	6, 8, 10, 12, 14, 16, 18, 20, 22, 24, 26, 28, 30 сентября 2, 4, 6, 8, 10, 12, 14 октября	-
19.	29 августа / 8 октября	№ 86 "Река Амгунь, Дальжинский- 2" № 14 "Река Амгунь, тонь Кирпичная" № 15 "Река Амгунь, тонь Котелковская" № 17 "Река Амгунь, тонь Мукценка" № 12 "Река Керби, тонь Хевлак"	30 августа 1, 3, 5, 7, 9, 11, 13, 15, 17, 19, 21, 23, 25, 27, 29 сентября 1, 3, 5, 7 октября	-
20.	31 августа / 10 октября	№ 10 "Река Амгунь, Амгунский-1"	1, 3, 5, 7, 9, 11, 13, 15, 17, 19, 21, 23, 25, 27, 29 сентября 1, 3, 5, 7, 9 октября	-

\* использование орудий добычи (вылова) осуществляется в соответствии с правилами рыболовства для Дальневосточного рыбохозяйственного бассейна

\*\* срок запрета исчисляется с 00.00 часов установленной даты

**Приложение № 2**  
к протоколу заседания комиссии по  
регулированию добычи (вылова)  
анадромных видов рыб  
в Хабаровском крае  
от 21.09.2023 г. № 41

**Сроки начала и запрета осуществления традиционного рыболовства, периоды пропуска кеты осенней ("проходные периоды"), места добычи (вылова) и постановки орудий добычи (вылова) кеты осенней при осуществлении традиционного рыболовства в бассейне реки Амур (в том числе в притоках реки Амур) и северной части Амурского лимана, южной части Амурского лимана в Хабаровском крае в 2023 году\***

<b>№ п/п</b>	<b>Срок начала / срок запрета**</b>	<b>Границы водных объектов и их частей (номер и наименование рыболовных участков) для юридических лиц</b>	<b>Границы водных объектов и их частей для физических лиц</b>	<b>Место добычи и постановки орудий лова для физических лиц</b>	<b>Проходные периоды (плавные сети, закидные невода) ***</b>
1.	20 августа / 26 сентября	- № 58, "Амурский лиман, Ермаковский"; - № 57 "Амурский лиман, Чертов Мысок"	акватория Амурского лимана до линии м. Пронге - м. Табах	<b>Николаевский муниципальный район</b> - акватория, прилегающая к поселку Лазарев со стороны Амурского лимана, исключая 500 м от берега и границы рыболовных участков, предоставленных в пользование; - акватория, прилегающая к устьевой части реки Кривая, исключая границы рыболовных участков, предоставленных в пользование (от устья реки по 500 м в обе стороны и в глубину); - акватория, прилегающая к границам села Пуир (от береговой линии в глубину 1000 м от береговой линии, исключая границы рыболовных участков, предоставленных в пользование); - акватория Амурского лимана, прилегающая к границам села Озерпах (от мыс. Озерпах до мыс. Березовый, вглубь Амурского лимана 1 500 м от береговой линии); - акватория Амурского лимана (от северной границы села Алеевка до устья реки Грязная и вглубь 2 000 м от береговой линии)	21, 23, 25, 27, 29, 31 августа 2, 4, 6, 8, 10, 12, 14, 16, 18, 20, 22, 24 сентября
2.	21 августа / 26 сентября	- № 6 "Река Амур, Оремифский"; - № 60 "Река Амур, Толуоу";	р. Амур от линии м. Пронге - м. Табах до траверза устья реки Первая	- акватория, прилегающая к границам села Константиновка (от верхней по течению границы села до устья реки Кукуля, исключая границы рыболовных участков, предоставленных в пользование);	22, 24, 26, 28, 30 августа 1, 3, 5, 7, 9, 11, 13, 15, 17, 19,

		<p>- № 5 "Река Амур, Ваккерский";</p> <p>- № 12 "Река Амур, Зубаревский";</p> <p>- № 62 "Река Амур, Николаевский";</p> <p>- № 61 "Река Амур, Кабельный";</p> <p>- № 13 "Река Амур, Городской";</p> <p>- № 15 "Река Амур, Подгорненский";</p> <p>- № 63 "Река Амур, Маковый";</p> <p>- № 17 "Река Амур, Какинский-1";</p> <p>- № 19 "Река Амур, Какинский-3";</p> <p>- № 22 "Река Амур, Петхский"</p>		<p>- акватория, прилегающая к границам села Оремиф (от мыса Большой Чхиль, исключая 500 м от берега и границы рыболовных участков, предоставленных в пользование, до ур. Льва Толстого);</p> <p>- акватория, прилегающая к границам села Нижнее Пронге (от верхней по течению границы села 1000 м и вглубь реки 1 500 м от береговой линии, исключая границы рыболовных участков, предоставленных в пользование);</p> <p>- акватория, прилегающая к границам села Красное (от нижней по течению границы села вверх по течению 2000 м, исключая границы рыболовных участков, предоставленных в пользование);</p> <p>- акватория реки Амур в границах РЛУ № 61 "Река Амур, Кабельный", РЛУ № 62 "Река Амур, Николаевский", № 63 "Река Амур, Маковый", № 17 "Река Амур, Какинский-1"</p>	21, 23, 25 сентября
3.	22 августа / 26 сентября	<p>- № 33 "Река Амур, Мочалинский";</p> <p>- № 64 "Река Амур, Нижнемочалинский"</p>	<p>р. Амур от траверза устья реки Первая до истока протоки Вырга, включая оз. Чля</p>	<p>- акватория, прилегающая к границам села Маго (от верхней по течению границы села 2500 м, исключая границы рыболовных участков, предоставленных в пользование);</p> <p>- акватория оз. Чля, прилегающая к границам села (от устья реки Вторая Речка до устья ручья Ближний (вглубь озера 1 000 м от береговой линии);</p>	23, 25, 27, 29, 31 августа 2, 4, 6, 8, 10, 12, 14, 16, 18, 20, 22, 24 сентября
4.	22 августа / 27 сентября	<p>- № 84 "Река Амур, Пачинский";</p> <p>- № 7 "Река Амур, Кальменский-1"</p>	<p>р. Амур от истока протоки Вырга до траверза верхней оконечности п. Тыр</p>	<p><b>Ульчский муниципальный район</b></p> <p>- акватория реки Амур у границ села Новотроицкое, исключая границы рыболовных участков, предоставленных в пользование, и 500 м от береговой линии;</p> <p>- акватория реки Амур (от нижней оконечности о. Лейда вверх по течению 2300 м, исключая границы рыболовных участков, предоставленных в пользование);</p>	23, 25, 27, 29, 31 августа 2, 4, 6, 8, 10, 12, 14, 16, 18, 20, 22, 24, 26 сентября

5.	23 августа / 27 сентября	- № 20 "Река Амур, Сусанинский № 2"; - № 19 "Река Амур, Сусанинский № 3"; - № 21 "Река Амур, заливы острова Тукумиф"	р. Амур от траверза верхней оконечности п. Тыр до траверза верхней оконечности озера Первое	- акватория реки Амур левый берег (от верхней оконечности о. Устье вверх по течению 2000 м и вглубь реки от береговой линии 700 м, исключая границы рыболовных участков, предоставленных в пользование); - акватория реки Амур, прилегающая к границам села Сусанино (от верхней по течению границы села Сусанино вниз по течению 1500 м на всю ширину реки, исключая границы рыболовных участков, предоставленных в пользование); - акватория реки Амур, прилегающая к границам села Воскресенское (от верхней по течению границы села вверх по течению 500 м, исключая границы рыболовных участков, предоставленных в пользование)	24, 26, 28, 30 августа 1, 3, 5, 7, 9, 11, 13, 15, 17, 19, 21, 23, 25 сентября
6.	24 августа / 27 сентября	-	р. Амур от траверза верхней оконечности озера Первое до траверза верхней оконечности с. Савинское	- акватория протоки Ухта, прилегающая к границам села Солонцы (от нижней до верхней оконечности села); - акватория реки Амур (от нижней по течению границы села Нижняя Гавань вниз по течению 3000 м); - акватория реки Амур (от устья реки Казима вверх по течению 2700 м); - акватория протоки Быстрая (от истока до устья); - акватория протоки Койминская (от истока до устья); - акватория протоки Вассинская (от устья вверх по течению 4000 м, исключая границы рыболовных участков, предоставленных в пользование); - акватория реки Амур (от верхней по течению границы села Богородское до нижней оконечности о. Калабан и вглубь реки Амур от правой береговой линии 1000 м)	25, 27, 29, 31 августа 2, 4, 6, 8, 10, 12, 14, 16, 18, 20, 22, 24, 26 сентября
7.	25 августа / 27 сентября	- № 41 "Река Амур, Мариинский-1"; - № 109 "Река Амур, протока Вассинская"; - № 122 "Река Амур, протока Саркиданка" - № 117 "Река Амур, Верхнегаванский"	р. Амур от траверза верхней оконечности с. Савинское до траверза нижней оконечности острова Бычий	- акватория реки Амур (от нижней по течению границы села Савинское вниз по течению 1800 м, исключая границы рыболовных участков, предоставленных в пользование); - акватория протоки Мариинская (от верхней оконечности села Монгол до верхней оконечности села Савинское, исключая границы рыболовных участков, предоставленных в пользование);	26, 28, 30 августа 1, 3, 5, 7, 9, 11, 13, 15, 17, 19, 21, 23, 25 сентября

				<ul style="list-style-type: none"> <li>- акватория протоки Мариинская, прилегающая к границам сел Мариинское и Мариинский Рейд (от нижней до верхней оконечности сел);</li> <li>- акватория протоки Дудинская, прилегающая к границам села Дуди (от нижней до верхней оконечности села);</li> <li>- акватория протоки Мариинская (от нижней до верхней оконечности села Булава)</li> </ul>	
8.	26 августа / 27 сентября	- № 110 "Река Амур, Софийский"	<ul style="list-style-type: none"> <li>р. Амур от траверза нижней оконечности острова Бычий до траверза нижней оконечности с. Циммермановка</li> </ul>	<ul style="list-style-type: none"> <li>- акватория реки Амур и протоки Горная, прилегающие к границам села Софийск (от нижней до верхней оконечности села);</li> <li>- акватория протоки Пульсинская, прилегающая к границам села Быстринск (от нижней до верхней оконечности села);</li> <li>- акватория реки Амур (от нижней оконечности села Софийск до верхней оконечности о. Бычий, исключая границы рыболовных участков, предоставленных в пользование);</li> </ul>	27, 29, 31 августа 2, 4, 6, 8, 10, 12, 14, 16, 18, 20, 22, 24, 26 сентября
9.	27 августа / 27 сентября	-	<ul style="list-style-type: none"> <li>р. Амур от траверза нижней оконечности с. Циммермановка до устья реки Точильная</li> </ul>	<ul style="list-style-type: none"> <li>- акватория протоки Новый Амур, прилегающая к границам поселка Циммермановка (от нижней до верхней оконечности поселка);</li> <li>- акватория реки Амур (от устья реки Мал. Долман вниз по течению 3000 м);</li> </ul>	28, 30 августа 1, 3, 5, 7, 9, 11, 13, 15, 17, 19, 21, 23, 25 сентября
10.	27 августа / 6 октября	-	<ul style="list-style-type: none"> <li>р. Амур от устья реки Точильная до траверза верхней оконечности с. Новоильиновка</li> </ul>	<b>Комсомольский муниципальный район</b> <ul style="list-style-type: none"> <li>- акватория реки Амур (от верхней по течению границы села Новоильиновка вниз по течению 4 000 м по левому берегу и вглубь реки Амур от береговой линии 1 000 м, исключая границы рыболовных участков, предоставленных в пользование)</li> </ul>	28, 30 августа 1, 3, 5, 7, 9, 11, 13, 15, 17, 19, 21, 23, 25, 27, 29 сентября, 1, 3, 5 октября
11.	28 августа / 7 октября	- № 56 "Река Амур, Нижнетамбовский-1"	<ul style="list-style-type: none"> <li>р. Амур от траверза верхней оконечности с. Новоильиновка до траверза устья реки Аксян</li> </ul>	<b>Комсомольский муниципальный район, г. Комсомольск-на-Амуре</b> <ul style="list-style-type: none"> <li>- акватория реки Амур левый берег (от устья реки Дураг вверх по течению 3 000 м и вглубь реки Амур от береговой линии 400 м);</li> <li>- акватория реки Амур левый берег (от нижней оконечности о. Волчь-Бача вниз по течению 4 500 м и вглубь реки Амур от береговой линии 300 м, исключая</li> </ul>	29, 31 августа 2, 4, 6, 8, 10, 12, 14, 16, 18, 20, 22, 24, 26, 28, 30 сентября 2, 4, 6 октября

				<p>границы рыболовных участков, предоставленных в пользование)</p>	
12.	29 августа / 8 октября	<ul style="list-style-type: none"> <li>- № 41 № "Река Амур, Бельговский перекаг";</li> <li>- № 15 "Река Амур, Бельговский-1";</li> <li>- № 57 "Река Амур, Насосный";</li> <li>- № 58 "Река Амур, Первый Верхнетамбовский"</li> <li>- № 22 "Река Амур, Пиваньский"</li> </ul>	<p>р. Амур от траверза устья реки Аксян до траверза нижней оконечности с. Бельго</p>	<ul style="list-style-type: none"> <li>- акватория реки Амур протяженностью 5 000 м по правому берегу и вглубь реки Амур от береговой линии 300 м (от впадения реки Березовый в реку Амур вниз по течению до верхней оконечности о. Шаман-Коса);</li> <li>- акватория реки Амур протяженностью 3 000 м по левому берегу и вглубь реки Амур от береговой линии 400 м (от села Нижние Халбы и вниз по течению 3 000 м)</li> </ul>	30 августа 1, 3, 5, 7, 9, 11, 13, 15, 17, 19, 21, 23, 25, 27, 29 сентября 1, 3, 5, 7 октября
13.	30 августа / 9 октября		<p>р. Амур от траверза нижней оконечности с. Бельго до устья протоки Диппинская, включая р. Гур</p>	<ul style="list-style-type: none"> <li>- акватория реки Амур протяженностью 4 000 м по правому и левому берегу и вглубь реки Амур от береговой линии 800 м (от оздоровительного лагеря "Корабел" вниз по течению до нижней оконечности о. Менделеева);</li> <li>- акватория реки Амур (от нижней по течению границы села Бельго до верхней по течению границы села Верхнетамбовское и вглубь реки 500 м от береговой линии);</li> <li>- акватория реки Амур (от лагеря "Чайка" вверх по течению 3000 м по правому берегу и вглубь реки Амур от береговой линии 300 м);</li> <li><b>Комсомольский муниципальный район</b></li> <li>- акватория реки Амур протяженностью 6 000 м по левому берегу и вглубь реки Амур от береговой линии 300 м (от устья протоки Синдинской вверх по течению вдоль о. Кеори);</li> <li>- акватория реки Гур, прилегающая к границам села Кинай, поселка Укгур;</li> </ul>	31 августа 2, 4, 6, 8, 10, 12, 14, 16, 18, 20, 22, 24, 26, 28, 30 сентября 2, 4, 6, 8 октября
14.	31 августа / 10 октября	<ul style="list-style-type: none"> <li>- № 1 "Джуенская тонь";</li> <li>- № 2 "Река Амур, Диппинский Амур";</li> <li>- № 4 "Река Амур, Омминская тонь (правая)";</li> </ul>	<p>р. Амур от устья протоки Диппинская до истока протоки Серебряная</p>	<ul style="list-style-type: none"> <li>- акватория реки Амур (от устья протоки Орловская вверх по течению 3500 м);</li> <li><b>Амурский муниципальный район</b></li> <li>- акватория реки Амур в границах РЛУ № 11 "Река Амур, Малмыжская тонь";</li> <li>- акватория реки Амур в границах РЛУ № 9, "Река Амур, Дедушкина тонь";</li> </ul>	1, 3, 5, 7, 9, 11, 13, 15, 17, 19, 21, 23, 25, 27, 29 сентября 1, 3, 5, 7, 9 октября



		<p>- № 6 "Река Амур, Новая коса";          - № 7 "Река Амур, Омминская тонь (левая)";          - № 9 "Река Амур, Дедушкина тонь";          - № 8 "Река Амур, протока Туссэр";          - № 27 "Река Амур, протока Серебряная-2"</p>		<p>- акватория реки Амур в границах РЛУ № 7 "Река Амур, Омминская тонь (левая)";          - акватория реки Амур в границах РЛУ № 6 "Река Амур, Новая коса";          - акватория реки Амур в границах РЛУ № 1, "Джуенская тонь";          - акватория реки Амур (левый берег) (от нижней оконечности о. Полодочан вверх по течению 6000 м);          - акватория протоки Падалинская протяженностью 2 000 м (от верхней оконечности о. Крохалев до истока протоки Мал. Хосо);          - акватория реки Амур в границах РЛУ № 28 "Река Амур, Ковранский";          - акватория реки Амур протяженностью 1 200 м по левому берегу (от устья протоки Дюдю и вниз по течению 1 200 м);          - акватория реки Амур протяженностью 5000 м по левому берегу (от верхней оконечности о. Лоца-Буакан вниз по течению 5000 м)"</p>	
15.	01 сентября / 11 октября	<p>- № 48 "Река Амур, Хурбалка";          - № 52 "Река Амур, Отонский";          - № 6 "Река Амур, Амурский-4"</p>	<p>р. Амур от истока протоки Серебряная до истока протоки Аргунская</p>	<p><b>Нанайский муниципальный район</b>          - акватория протоки Аргунская;          - акватория протоки Дон-Донская и протоки Листвяная;          - акватория протоки Малый Аджор;          - акватория протоки Большой Аджор (от устья протоки Малый Аджор вниз по течению 3000 м);          - акватория реки Амур (левый берег), протяженностью 15 000 м и вглубь реки Амур от левой береговой линии 1 000 м (от истока протоки Эморон вверх по течению 15 000 м);          - акватория реки Амур от нижней границы села Малмыж до границ Амурского муниципального района (от нижней оконечности села вниз по течению 3500 м);          - акватория протоки Иннокентьевская и протоки Хоринская;          - акватория протоки Эморон, (средняя часть протоки Эморон, исключая границы рыболовных участков, предоставленных в пользование);</p>	<p>2, 4, 6, 8, 10, 12, 14, 16, 18, 20, 22, 24, 26, 28, 30 сентября          2, 4, 6, 8, 10 октября</p>

				<p>- акватория реки Амур и протоки Иннокентьевская от нижней границы села Малмыж до нижней границы села Верхний Нерген;</p> <p>- акватория протоки Ченка (от истока до верхней границы РЛУ № 7 "Река Амур, Ченкенский");</p> <p>- акватория реки Амур от верхней границы села Славянка вниз по течению до верхнего устья протоки Кафа, исключая 1000 м от правой береговой линии до истока протоки Ченка;</p> <p>- акватория реки Амур, исключая 1000 м от правого берега (от верхней оконечности села Джари до верхней границы РЛУ № 6 "Река Амур, Амурский-4")</p>	
16.	02 сентября / 12 октября	-	р. Амур от истока протоки Аргунская до траверза нижней оконечности с. Дада	<p>- акватория реки Амур в границах РЛУ № 19 "Река Амур, Амурский - 3";</p> <p>- акватория протоки Быстрая в границах РЛУ № 55 "Река Амур, Быстрый";</p> <p>- акватория протоки Найхинская в границах РЛУ № 22 "Река Амур, Дадинский";</p> <p>- акватория протоки Найхинская (от нижней границы РЛУ № 44 "Река Амур, Найхинский-2" вниз по течению до истока протоки Аргунская);</p> <p>- акватория протоки Найхинская (от устья залива Дахалги вниз по течению 3500 м, исключая границы рыболовных участков, предоставленных в пользование);</p> <p>- акватория протоки Старый Амур (от истока до устья вдоль о. Чуракан)</p>	3, 5, 7, 9, 11, 13, 15, 17, 19, 21, 23, 25, 27, 29 сентября 1, 3, 5, 7, 9, 11 октября
17.	03 сентября / 13 октября	- № 23 "Река Амур, Актарский"; - № 40 "Река Амур, Красносельский"	р. Амур от траверза нижней оконечности с. Дада до траверза нижней оконечности с. Елабуга, включая р. Манома от ее устья 5,850 км до границы национального парка "Ангойский".	<p>- акватория протоки Гассинская, прилегающая к границам села Дада (от нижней до верхней оконечности села);</p> <p>- акватория протоки Гассинская, прилегающая к границам села Дубовый Мыс (от нижней оконечности села вверх по течению 2.500 м, исключая границы рыболовных участков, предоставленных в пользование);</p> <p>- акватория реки Амур в границах РЛУ № 56 "Река Амур, Актар";</p> <p>- акватория реки Амур протяженностью 6 000 м по правому берегу и вглубь реки Амур от береговой</p>	4, 6, 8, 10, 12, 14, 16, 18, 20, 22, 24, 26, 28, 30 сентября 2, 4, 6, 8, 10, 12 октября

				<p>линии 800 м (от устья протоки Владимировская до истока протоки Собачья дырка);</p> <ul style="list-style-type: none"> <li>- акватория протоки Синдинская (от устья протоки Бол. Бирушка вверх по течению 4000 м);</li> <li>- акватория реки Маномы (от ее устья 5850 м до границы национального парка "Ануйский");</li> <li>- акватория протоки Халхалинская (от истока до устья);</li> <li>- акватория реки Амур (от истока протоки Собачья дырка вниз по течению 7000 м);</li> <li>- акватория реки Амур (от истока протоки Оридон вверх по течению 11 000 м, исключая протоку Владимировская)</li> </ul> <p><b>Хабаровский муниципальный район</b></p> <ul style="list-style-type: none"> <li>- акватория реки Амур в границах РЛУ № 40 "Река Амур, Красносельский"</li> </ul>	
18.	04 сентября / 14 октября	- № 5, "Река Амур, Сикачи-Алянский"	<p>р. Амур от нижней оконечности с. Елабуга до траверза нижней границы с. Виноградовка</p>	<p><b>Хабаровский муниципальный район, г. Хабаровск</b></p> <ul style="list-style-type: none"> <li>- акватория реки Амур в границах РЛУ № 5 "Река Амур, Сикачи-Алянский";</li> <li>- акватория протоки Калистратова в границах РЛУ № 3 "Река Амур, Калистратовский";</li> <li>- акватория реки Амур, прилегающая к границам села Вятское (от верхней оконечности села и вниз по течению 3 500 м);</li> <li>- акватория реки Амур, прилегающая к границам села Сикачи-Алян (от нижней оконечности села и вверх по течению 3 500 м);</li> <li>- акватория протоки Малышевская, прилегающая к границам села Малышева (от верхней до нижней оконечности села);</li> <li>- акватория протоки Наенская;</li> <li>- акватория реки Амур, прилегающая к границам села Елабуга (от нижней оконечности села Елабуга вверх по течению 1100 на всю ширину реки)</li> </ul>	5, 7, 9, 11, 13, 15, 17, 19, 21, 23, 25, 27, 29 сентября 1, 3, 5, 7, 9, 11, 13 октября
19.	05 сентября / 15 октября	-	<p>р. Амур от траверза нижней границы с. Виноградовка до траверза нижней границы с. Новотроицкое</p>	<ul style="list-style-type: none"> <li>- акватория реки Амур, прилегающая к границам сел Воронежское-1, Воронежское-2, Воронежское-3 (от нижней оконечности села Воронежское-3 до верхней оконечности села Воронежское-1);</li> <li>- акватория протоки Амурская (от верхней до нижней оконечности о. Красный);</li> </ul>	6, 8, 10, 12, 14, 16, 18, 20, 22, 24, 26, 28, 30 сентября 2, 4, 6, 8, 10, 12, 14 октября


				<p><b>Хабаровский муниципальный район</b> - акватория протоки Амурская протяженностью 4500 м (от верхней оконечности села Корсаково-2 до нижней оконечности села Краснореченское)</p>	
20.	12 сентября / 15 октября	-	р. Кур, р. Урми, р. Усури в пределах Хабаровского муниципального района	<p>- акватория реки Кур (от створы 11 до створы 2); - акватория реки Кур (от створы 103 до створы 98); - акватория реки Кур (от села Новокуровка вниз по течению до створы 12); - акватория реки Урми (от границ поселка Кукуан, села Догордон по 3000 м вверх и вниз по течению); - акватория реки Урми (от границ села Наумовка по 3000 м вверх и вниз по течению); - акватория реки Усури (вверх по течению от границ села Казакевичево 2000 м, вниз по течению от границ села 5000 м</p>	13, 15, 17, 19, 21, 23, 25, 27, 29 сентября, 1, 3, 5, 7, 9, 11, 13 октября Дополнительно в р. Усури в соответствии с Правилами по охране, регулированию и воспроизводству рыбных запасов в пограничных водах рек Амур и Усури (с 01.10.2022 по 20.10.2022)
21.	29 августа / 8 октября	- № 5 "Река Амгунь, Владимировская тонь"; - № 19 "Река Амгунь, Золотой"; - № 20 "Река Амгунь, Каменский"	р. Амгунь в пределах Ульчского муниципального района и муниципального района имени Полины Осипенко	<p><b>муниципальный район имени Полины Осипенко</b> - акватория реки Амгунь от села имени Полины Осипенко вниз по течению до села Гута, за исключением рыболовных участков, предоставленных в пользование - акватория реки Амгунь от устья ключа Люга (тонь "Кирпичная") вниз по течению до устья реки Б. Ула, за исключением рыболовных участков, предоставленных в пользование</p>	30 августа 1, 3, 5, 7, 9, 11, 13, 15, 17, 19, 21, 23, 25, 27, 29 сентября 1, 3, 5, 7 октября
22.	31 августа / 10 октября	-	р. Амгунь в пределах Солнечного муниципального района	<p><b>Солнечный муниципальный район</b> - акватория реки Горин; Тонь "Кетовая" – правый берег реки Горин вниз по течению от устья реки Девятка. Тонь "Амурлак" – левый берег реки Горин вниз по течению реки 600 м от устья реки Девятка.</p>	1, 3, 5, 7, 9, 11, 13, 15, 17, 19, 21, 23, 25, 27, 29 сентября 1, 3, 5, 7, 9 октября

				<p>Тонь "Желтая" – левый берег реки Девятка вверх по течению реки в 3500 – 4000 м от пересечения реки Горин с ЛЭП</p> <p>- акватория реки Амгунь:          Левый берег реки Амгунь в 200 м от автодорожного моста.</p> <p>Залив "Корейский" – левый берег реки Амгунь вверх по течению в 100 м от устья реки Джелокон.</p> <p>Верховье реки Амгунь, урочище "Карьеры" – правый берег реки напротив поселка Джамку, 1000 м от берега.</p> <p>- акватория в правой стороне реки Дуки (1000 м на юг от автомобильного моста).</p>	
23.	13 сентября / 15 октября		р. Хор в пределах муниципального района имени Лазо	<p><b>муниципальный район имени Лазо</b></p> <p>- акватория реки Хор в границах поселка Хор, села Бичевая, села Гвасюги за исключением рыболовных участков, предоставленных в пользование</p>	14, 16, 18, 20, 22, 24, 26, 28, 30 сентября, 2, 4, 6, 8, 10, 12, 14 октября
24.	13 сентября / 15 октября		р. Усури в пределах Вяземского муниципального района	<p><b>Вяземский муниципальный район</b></p> <p>- акватория реки Усури от границ села Забайкальское по 3000 м вверх и вниз по течению</p>	14, 16, 18, 20, 22, 24, 26, 28, 30 сентября, 2, 4, 6, 8, 10, 12, 14 октября Дополнительно в р. Усури в соответствии с Правилами по охране, регулированию и воспроизводству рыбных запасов в пограничных водах рек Амур и Усури (с 01.10.2022 по 20.10.2022)
25.	29 августа / 8 октября		р. Горин в пределах Комсомольского	<p>село Боктор Комсомольского муниципального района</p> <p>- акватория р. Горин от устья реки Боктор до устья реки Пуки.</p>	30 августа 1, 3, 5, 7, 9, 11, 13, 15, 17, 19,

			муниципального района	21, 23, 25, 27, 29 сентября 1, 3, 5, 7 октября
--	--	--	--------------------------	---


\* за исключением акваторий (частей акваторий) водных объектов, на которых рыболовство запрещено режимами особо охраняемых природных территорий и их охранных зон  
 \*\* срок запрета исчисляется с 00.00 часов установленной даты  
 \*\*\* использование орудий добычи (вылова) осуществляется в соответствии с правилами рыболовства для Дальневосточного рыбохозяйственного бассейна

Заместитель председателя  
комиссии


  
(подпись)

Воронов И.В.  
(расшифровка подписи)

Подписи членов комиссии

  
(подпись)


Зинин И.С.  
(расшифровка подписи)

  
(подпись)


Мухомов Д.Г.  
(расшифровка подписи)

Максимов  
(подпись)


С.В. Макаров  
(расшифровка подписи)

  
(подпись)

А.И. Мамонтов  
(расшифровка подписи)

  
(подпись)

Терехов И.В.  
(расшифровка подписи)

  
(подпись)


М.И. Мухомов  
(расшифровка подписи)

  
(подпись)


С.А. Чечелев  
(расшифровка подписи)

  
(подпись)


Мамонтов Е.И.  
(расшифровка подписи)

  
(подпись)

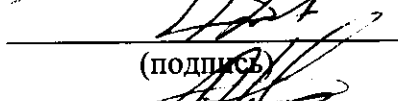
Балашов Е.А.  
(расшифровка подписи)

  
(подпись)


Охлопов С.В.  
(расшифровка подписи)

  
(подпись)

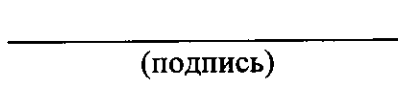
Балашов А.А.  
(расшифровка подписи)

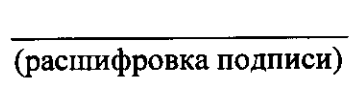
  
(подпись)


Кослов Д.В.  
(расшифровка подписи)

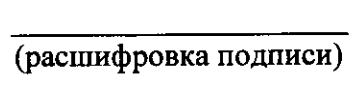
  
(подпись)

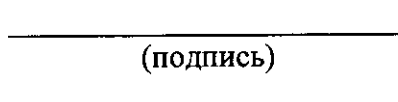
Поздников А.И.  
(расшифровка подписи)

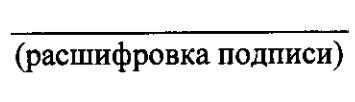
  
(подпись)


  
(расшифровка подписи)

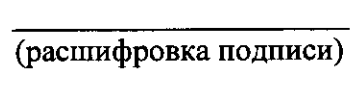
  
(подпись)


  
(расшифровка подписи)

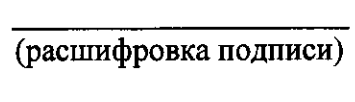
  
(подпись)


  
(расшифровка подписи)

  
(подпись)

  
(расшифровка подписи)

  
(подпись)

  
(расшифровка подписи)

ПРИНЯТО:  
  
Король Н.В.  
21 сентября 2023 г.

Ответственному секретарю  
комиссии по регулированию  
добычи (вылова) анадромных  
видов рыб в Хабаровском крае

**ЛИСТ**  
**дистанционного голосования по повестке заседания комиссии по**  
**регулированию добычи (вылова) анадромных видов рыб в Хабаровском**  
**крае (далее – Комиссия) 21 сентября 2023 г.**

Голосование по вопросу утверждения повестки заседания:  
Рассмотреть на заседании Комиссии вопросы в соответствии  
с предлагаемой повесткой заседания.

ГОЛОСОВАЛИ:

"За"

"Против"

**1. По первому вопросу повестки заседания:**

**РЕШИЛИ:**

1. Приложение № 12 к протоколу № 25 дополнить строками  
№№ 4009-4013 следующего содержания:

4009	Иматов Артем Павлович	Славянка с.	0,100
4010	Иматова Ранса Прокопьевна	Славянка с.	0,100
4011	Пан Кристина Руслановна	Славянка с.	0,100
4012	Пан Юлия Прокопьевна	Славянка с.	0,100
4013	Никитина Валерия Валерьевна	Славянка с.	0,100

ГОЛОСОВАЛИ:

"За"

"Против"

2. Исключить из приложения № 13 к протоколу № 25 строку № 306  
следующего содержания:

306	Никитина Валерия Валерьевна	Мирное с.	0,100
-----	-----------------------------	-----------	-------

ГОЛОСОВАЛИ:

"За"

"Против"



3. Исключить из приложения № 14 к протоколу № 25 строки №№ 123, 124, 252, 253 следующего содержания:

123	Иматов Артем Павлович	Хабаровск г.	0,100
124	Иматова Раиса Прокопьевна	Хабаровск г.	0,100
252	Пан Кристина Руслановна	Хабаровск г.	0,100
253	Пан Юлия Прокопьевна	Хабаровск г.	0,100

ГОЛОСОВАЛИ:

"За"	<input checked="" type="checkbox"/>
------	-------------------------------------

"Против"	<input type="checkbox"/>
----------	--------------------------

4. Внести изменения в приложение № 2 к протоколу № 25 о сроках начала и запрета осуществления промышленного рыболовства, организации любительского рыболовства кеты осенней, периодах пропуска производителей кеты осенней ("проходных периодах") при осуществлении промышленного рыболовства, организации любительского рыболовства в бассейне реки Амур и Амурском лимане в 2023 году, изложив его в редакции приложения № 1 к настоящему протоколу.

ГОЛОСОВАЛИ:

"За"	<input checked="" type="checkbox"/>
------	-------------------------------------

"Против"	<input type="checkbox"/>
----------	--------------------------

5. Внести изменения в приложение № 3 к протоколу № 25 о сроках начала и запрета осуществления традиционного рыболовства, периодах пропуска кеты осенней ("проходных периодах"), местах добычи (вылова) и постановки орудий добычи (вылова) кеты осенней при осуществлении традиционного рыболовства в бассейне реки Амур (в том числе в притоках реки Амур) и северной части Амурского лимана, южной части Амурского лимана в Хабаровском крае в 2023 году, изложив его в редакции приложения № 2 к настоящему протоколу.

ГОЛОСОВАЛИ:

"За"	<input checked="" type="checkbox"/>
------	-------------------------------------

"Против"	<input type="checkbox"/>
----------	--------------------------

2. По второму вопросу повестки заседания:  
РЕШИЛИ:

1. Определить срок запрета осуществления промышленного рыболовства, организации любительского рыболовства, традиционного рыболовства кеты, горбуши, гольцов в Северо-Охотоморской подзоне в пределах Тугуро-Чумиканского муниципального района (включая внутренние воды Российской Федерации Тугуро-Чумиканского муниципального района, внутренние морские воды Российской Федерации и территориальное море Российской Федерации, прилегающие к границам Тугуро-Чумиканского муниципального района) в 2023 году - с 00.00 часов следующего дня, после утверждения настоящего протокола.

ГОЛОСОВАЛИ:

"За"

"Против"

2. Определить срок запрета осуществления промышленного рыболовства, организации любительского рыболовства, традиционного рыболовства кеты, горбуши, гольцов в Северо-Охотоморской подзоне в пределах Аяно-Майского муниципального района (включая внутренние воды Российской Федерации Аяно-Майского муниципального района, внутренние морские воды Российской Федерации и территориальное море Российской Федерации, прилегающие к границам Аяно-Майского муниципального района) в 2023 году - с 00.00 часов следующего дня, после утверждения настоящего протокола.

ГОЛОСОВАЛИ:

"За"

"Против"

3. Определить срок запрета осуществления промышленного рыболовства, организации любительского рыболовства, традиционного рыболовства кеты, горбуши, гольцов в Северо-Охотоморской подзоне в пределах Сахалинского залива (включая внутренние воды Российской Федерации Сахалинского залива, внутренние морские воды Российской Федерации и территориальное море Российской Федерации, прилегающие к границам Сахалинского залива в 2023 году - с 00.00 часов следующего дня, после утверждения настоящего протокола.

ГОЛОСОВАЛИ:

"За"

"Против"


**3. По третьему вопросу повестки заседания:  
РЕШИЛИ:**

1. Установить из нераспределенного объема дополнительный объем добычи (вылова) кеты для осуществления промышленного рыболовства на группу РЛУ в подзоне Приморье в 2023 году в количестве – 28,230 тонн.

**ГОЛОСОВАЛИ:**


"За"	<input checked="" type="checkbox"/>
------	-------------------------------------

"Против"	<input type="checkbox"/>
----------	--------------------------

  
Подпись

Гулюко И. В.  
Ф.И.О.

ПРИНЯТО:

  
Король Н.В.  
21 сентября 2023 г.

Ответственному секретарю  
комиссии по регулированию  
добычи (вылова) анадромных  
видов рыб в Хабаровском крае

**ЛИСТ**  
**дистанционного голосования по повестке заседания комиссии по**  
**регулированию добычи (вылова) анадромных видов рыб в Хабаровском**  
**крае (далее – Комиссия) 21 сентября 2023 г.**

Голосование по вопросу утверждения повестки заседания:

Рассмотреть на заседании Комиссии вопросы в соответствии  
с предлагаемой повесткой заседания.

ГОЛОСОВАЛИ:

"За"

"Против"

**1. По первому вопросу повестки заседания:**

**РЕШИЛИ:**

1. Приложение № 12 к протоколу № 25 дополнить строками  
№№ 4009-4013 следующего содержания:

4009	Иматов Артем Павлович	Славянка с.	0,100
4010	Иматова Раиса Прокопьевна	Славянка с.	0,100
4011	Пан Кристина Руслановна	Славянка с.	0,100
4012	Пан Юлия Прокопьевна	Славянка с.	0,100
4013	Никитина Валерия Валерьевна	Славянка с.	0,100

ГОЛОСОВАЛИ:

"За"

"Против"

2. Исключить из приложения № 13 к протоколу № 25 строку № 306  
следующего содержания:

306	Никитина Валерия Валерьевна	Мирное с.	0,100
-----	-----------------------------	-----------	-------

ГОЛОСОВАЛИ:

"За"

"Против"

3. Исключить из приложения № 14 к протоколу № 25 строки №№ 123, 124, 252, 253 следующего содержания:

123	Иматов Артем Павлович	Хабаровск г.	0,100
124	Иматова Раиса Прокопьевна	Хабаровск г.	0,100
252	Пан Кристина Руслановна	Хабаровск г.	0,100
253	Пан Юлия Прокопьевна	Хабаровск г.	0,100

ГОЛОСОВАЛИ:

"За"	<input checked="" type="checkbox"/>
------	-------------------------------------

"Против"	<input type="checkbox"/>
----------	--------------------------

4. Внести изменения в приложение № 2 к протоколу № 25 о сроках начала и запрета осуществления промышленного рыболовства, организации любительского рыболовства кеты осенней, периодах пропуска производителей кеты осенней ("проходных периодах") при осуществлении промышленного рыболовства, организации любительского рыболовства в бассейне реки Амур и Амурском лимане в 2023 году, изложив его в редакции приложения № 1 к настоящему протоколу.

ГОЛОСОВАЛИ:

"За"	<input checked="" type="checkbox"/>
------	-------------------------------------

"Против"	<input type="checkbox"/>
----------	--------------------------

5. Внести изменения в приложение № 3 к протоколу № 25 о сроках начала и запрета осуществления традиционного рыболовства, периодах пропуска кеты осенней ("проходных периодах"), местах добычи (вылова) и постановки орудий добычи (вылова) кеты осенней при осуществлении традиционного рыболовства в бассейне реки Амур (в том числе в притоках реки Амур) и северной части Амурского лимана, южной части Амурского лимана в Хабаровском крае в 2023 году, изложив его в редакции приложения № 2 к настоящему протоколу.

ГОЛОСОВАЛИ:

"За"	<input checked="" type="checkbox"/>
------	-------------------------------------

"Против"	<input type="checkbox"/>
----------	--------------------------

**2. По второму вопросу повестки заседания:  
РЕШИЛИ:**

1. Определить срок запрета осуществления промышленного рыболовства, организации любительского рыболовства, традиционного рыболовства кеты, горбуши, гольцов в Северо-Охотоморской подзоне в пределах Тугуро-Чумиканского муниципального района (включая внутренние воды Российской Федерации Тугуро-Чумиканского муниципального района, внутренние морские воды Российской Федерации и территориальное море Российской Федерации, прилегающие к границам Тугуро-Чумиканского муниципального района) в 2023 году - с 00.00 часов следующего дня, после утверждения настоящего протокола.

ГОЛОСОВАЛИ:

"За"	<input checked="" type="checkbox"/>
------	-------------------------------------

"Против"	<input type="checkbox"/>
----------	--------------------------

2. Определить срок запрета осуществления промышленного рыболовства, организации любительского рыболовства, традиционного рыболовства кеты, горбуши, гольцов в Северо-Охотоморской подзоне в пределах Аяно-Майского муниципального района (включая внутренние воды Российской Федерации Аяно-Майского муниципального района, внутренние морские воды Российской Федерации и территориальное море Российской Федерации, прилегающие к границам Аяно-Майского муниципального района) в 2023 году - с 00.00 часов следующего дня, после утверждения настоящего протокола.

ГОЛОСОВАЛИ:

"За"	<input checked="" type="checkbox"/>
------	-------------------------------------

"Против"	<input type="checkbox"/>
----------	--------------------------

3. Определить срок запрета осуществления промышленного рыболовства, организации любительского рыболовства, традиционного рыболовства кеты, горбуши, гольцов в Северо-Охотоморской подзоне в пределах Сахалинского залива (включая внутренние воды Российской Федерации Сахалинского залива, внутренние морские воды Российской Федерации и территориальное море Российской Федерации, прилегающие к границам Сахалинского залива в 2023 году - с 00.00 часов следующего дня, после утверждения настоящего протокола.

ГОЛОСОВАЛИ:

"За"	<input checked="" type="checkbox"/>
------	-------------------------------------

"Против"	<input type="checkbox"/>
----------	--------------------------


**3. По третьему вопросу повестки заседания:****РЕШИЛИ:**

1. Установить из нераспределенного объема дополнительный объем добычи (вылова) кеты для осуществления промышленного рыболовства на группу РЛУ в подзоне Приморье в 2023 году в количестве – 28,230 тонн.


**ГОЛОСОВАЛИ:**

"За"	<input checked="" type="checkbox"/>
------	-------------------------------------

"Против"	<input type="checkbox"/>
----------	--------------------------




Подпись



Ф.И.О.

ПРИНЯТО:

  
Король Н.В.  
21 сентября 2023 г.

Ответственному секретарю  
комиссии по регулированию  
добычи (вылова) анадромных  
видов рыб в Хабаровском крае

**ЛИСТ**  
дистанционного голосования по повестке заседания комиссии по  
регулированию добычи (вылова) анадромных видов рыб в Хабаровском  
крае (далее – Комиссия) 21 сентября 2023 г.

Голосование по вопросу утверждения повестки заседания:  
Рассмотреть на заседании Комиссии вопросы в соответствии  
с предлагаемой повесткой заседания.

ГОЛОСОВАЛИ:

"За"

"Против"

**1. По первому вопросу повестки заседания:**

**РЕШИЛИ:**

1. Приложение № 12 к протоколу № 25 дополнить строками  
№№ 4009-4013 следующего содержания:

4009	Иматов Артем Павлович	Славянка с.	0,100
4010	Иматова Раиса Прокопьевна	Славянка с.	0,100
4011	Пан Кристина Руслановна	Славянка с.	0,100
4012	Пан Юлия Прокопьевна	Славянка с.	0,100
4013	Никитина Валерия Валерьевна	Славянка с.	0,100

ГОЛОСОВАЛИ:

"За"

"Против"

2. Исключить из приложения № 13 к протоколу № 25 строку № 306  
следующего содержания:

306	Никитина Валерия Валерьевна	Мирное с.	0,100
-----	-----------------------------	-----------	-------

ГОЛОСОВАЛИ:

"За"

"Против"



3. Исключить из приложения № 14 к протоколу № 25 строки №№ 123, 124, 252, 253 следующего содержания:

123	Иматов Артем Павлович	Хабаровск г.	0,100
124	Иматова Раиса Прокопьевна	Хабаровск г.	0,100
252	Пан Кристина Руслановна	Хабаровск г.	0,100
253	Пан Юлия Прокопьевна	Хабаровск г.	0,100

ГОЛОСОВАЛИ:

"За"	<input checked="" type="checkbox"/>
------	-------------------------------------

"Против"	<input type="checkbox"/>
----------	--------------------------

4. Внести изменения в приложение № 2 к протоколу № 25 о сроках начала и запрета осуществления промышленного рыболовства, организации любительского рыболовства кеты осенней, периодах пропуска производителей кеты осенней ("проходных периодах") при осуществлении промышленного рыболовства, организации любительского рыболовства в бассейне реки Амур и Амурском лимане в 2023 году, изложив его в редакции приложения № 1 к настоящему протоколу.

ГОЛОСОВАЛИ:

"За"	<input checked="" type="checkbox"/>
------	-------------------------------------

"Против"	<input type="checkbox"/>
----------	--------------------------

5. Внести изменения в приложение № 3 к протоколу № 25 о сроках начала и запрета осуществления традиционного рыболовства, периодах пропуска кеты осенней ("проходных периодах"), местах добычи (вылова) и постановки орудий добычи (вылова) кеты осенней при осуществлении традиционного рыболовства в бассейне реки Амур (в том числе в притоках реки Амур) и северной части Амурского лимана, южной части Амурского лимана в Хабаровском крае в 2023 году, изложив его в редакции приложения № 2 к настоящему протоколу.

ГОЛОСОВАЛИ:

"За"	<input checked="" type="checkbox"/>
------	-------------------------------------

"Против"	<input type="checkbox"/>
----------	--------------------------

**2. По второму вопросу повестки заседания:  
РЕШИЛИ:**

1. Определить срок запрета осуществления промышленного рыболовства, организации любительского рыболовства, традиционного рыболовства кеты, горбуши, гольцов в Северо-Охотоморской подзоне в пределах Тугуро-Чумиканского муниципального района (включая внутренние воды Российской Федерации Тугуро-Чумиканского муниципального района, внутренние морские воды Российской Федерации и территориальное море Российской Федерации, прилегающие к границам Тугуро-Чумиканского муниципального района) в 2023 году - с 00.00 часов следующего дня, после утверждения настоящего протокола.

ГОЛОСОВАЛИ:

"За"	<input checked="" type="checkbox"/>
------	-------------------------------------

"Против"	<input type="checkbox"/>
----------	--------------------------

2. Определить срок запрета осуществления промышленного рыболовства, организации любительского рыболовства, традиционного рыболовства кеты, горбуши, гольцов в Северо-Охотоморской подзоне в пределах Аяно-Майского муниципального района (включая внутренние воды Российской Федерации Аяно-Майского муниципального района, внутренние морские воды Российской Федерации и территориальное море Российской Федерации, прилегающие к границам Аяно-Майского муниципального района) в 2023 году - с 00.00 часов следующего дня, после утверждения настоящего протокола.

ГОЛОСОВАЛИ:

"За"	<input checked="" type="checkbox"/>
------	-------------------------------------

"Против"	<input type="checkbox"/>
----------	--------------------------

3. Определить срок запрета осуществления промышленного рыболовства, организации любительского рыболовства, традиционного рыболовства кеты, горбуши, гольцов в Северо-Охотоморской подзоне в пределах Сахалинского залива (включая внутренние воды Российской Федерации Сахалинского залива, внутренние морские воды Российской Федерации и территориальное море Российской Федерации, прилегающие к границам Сахалинского залива в 2023 году - с 00.00 часов следующего дня, после утверждения настоящего протокола.

ГОЛОСОВАЛИ:

"За"	<input checked="" type="checkbox"/>
------	-------------------------------------

"Против"	<input type="checkbox"/>
----------	--------------------------

**3. По третьему вопросу повестки заседания:****РЕШИЛИ:**

1. Установить из нераспределенного объема дополнительный объем добычи (вылова) кеты для осуществления промышленного рыболовства на группу РЛУ в подзоне Приморье в 2023 году в количестве – 28,230 тонн.


**ГОЛОСОВАЛИ:**

"За"	<input checked="" type="checkbox"/>
------	-------------------------------------

"Против"	<input type="checkbox"/>
----------	--------------------------

  
\_\_\_\_\_  
Подпись

  
\_\_\_\_\_  
Ф.И.О.

ПРИНЯТО:  
  
Король Н.В.  
21 сентября 2023 г.

Ответственному секретарю  
комиссии по регулированию  
добычи (вылова) анадромных  
видов рыб в Хабаровском крае

**ЛИСТ**  
**дистанционного голосования по повестке заседания комиссии по**  
**регулированию добычи (вылова) анадромных видов рыб в Хабаровском**  
**крае (далее – Комиссия) 21 сентября 2023 г.**

Голосование по вопросу утверждения повестки заседания:  
Рассмотреть на заседании Комиссии вопросы в соответствии  
с предлагаемой повесткой заседания.

ГОЛОСОВАЛИ:

"За"

"Против"

**1. По первому вопросу повестки заседания:**

**РЕШИЛИ:**

1. Приложение № 12 к протоколу № 25 дополнить строками  
№№ 4009-4013 следующего содержания:

4009	Иматов Артем Павлович	Славянка с.	0,100
4010	Иматова Раиса Прокопьевна	Славянка с.	0,100
4011	Пан Кристина Руслановна	Славянка с.	0,100
4012	Пан Юлия Прокопьевна	Славянка с.	0,100
4013	Никитина Валерия Валерьевна	Славянка с.	0,100

ГОЛОСОВАЛИ:

"За"

"Против"

2. Исключить из приложения № 13 к протоколу № 25 строку № 306  
следующего содержания:

306	Никитина Валерия Валерьевна	Мирное с.	0,100
-----	-----------------------------	-----------	-------

ГОЛОСОВАЛИ:

"За"

"Против"

3. Исключить из приложения № 14 к протоколу № 25 строки №№ 123, 124, 252, 253 следующего содержания:

123	Иматов Артем Павлович	Хабаровск г.	0,100
124	Иматова Раиса Прокопьевна	Хабаровск г.	0,100
252	Пан Кристина Руслановна	Хабаровск г.	0,100
253	Пан Юлия Прокопьевна	Хабаровск г.	0,100

ГОЛОСОВАЛИ:

"За"	<input checked="" type="checkbox"/>
------	-------------------------------------

"Против"	<input type="checkbox"/>
----------	--------------------------

4. Внести изменения в приложение № 2 к протоколу № 25 о сроках начала и запрета осуществления промышленного рыболовства, организации любительского рыболовства кеты осенней, периодах пропуска производителей кеты осенней ("проходных периодах") при осуществлении промышленного рыболовства, организации любительского рыболовства в бассейне реки Амур и Амурском лимане в 2023 году, изложив его в редакции приложения № 1 к настоящему протоколу.

ГОЛОСОВАЛИ:

"За"	<input checked="" type="checkbox"/>
------	-------------------------------------

"Против"	<input type="checkbox"/>
----------	--------------------------

5. Внести изменения в приложение № 3 к протоколу № 25 о сроках начала и запрета осуществления традиционного рыболовства, периодах пропуска кеты осенней ("проходных периодах"), местах добычи (вылова) и постановки орудий добычи (вылова) кеты осенней при осуществлении традиционного рыболовства в бассейне реки Амур (в том числе в притоках реки Амур) и северной части Амурского лимана, южной части Амурского лимана в Хабаровском крае в 2023 году, изложив его в редакции приложения № 2 к настоящему протоколу.

ГОЛОСОВАЛИ:

"За"	<input checked="" type="checkbox"/>
------	-------------------------------------

"Против"	<input type="checkbox"/>
----------	--------------------------

**2. По второму вопросу повестки заседания:  
РЕШИЛИ:**

1. Определить срок запрета осуществления промышленного рыболовства, организации любительского рыболовства, традиционного рыболовства кеты, горбуши, гольцов в Северо-Охотоморской подзоне в пределах Тугуро-Чумиканского муниципального района (включая внутренние воды Российской Федерации Тугуро-Чумиканского муниципального района, внутренние морские воды Российской Федерации и территориальное море Российской Федерации, прилегающие к границам Тугуро-Чумиканского муниципального района) в 2023 году - с 00.00 часов следующего дня, после утверждения настоящего протокола.

ГОЛОСОВАЛИ:

"За"

"Против"

2. Определить срок запрета осуществления промышленного рыболовства, организации любительского рыболовства, традиционного рыболовства кеты, горбуши, гольцов в Северо-Охотоморской подзоне в пределах Аяно-Майского муниципального района (включая внутренние воды Российской Федерации Аяно-Майского муниципального района, внутренние морские воды Российской Федерации и территориальное море Российской Федерации, прилегающие к границам Аяно-Майского муниципального района) в 2023 году - с 00.00 часов следующего дня, после утверждения настоящего протокола.

ГОЛОСОВАЛИ:

"За"

"Против"

3. Определить срок запрета осуществления промышленного рыболовства, организации любительского рыболовства, традиционного рыболовства кеты, горбуши, гольцов в Северо-Охотоморской подзоне в пределах Сахалинского залива (включая внутренние воды Российской Федерации Сахалинского залива, внутренние морские воды Российской Федерации и территориальное море Российской Федерации, прилегающие к границам Сахалинского залива в 2023 году - с 00.00 часов следующего дня, после утверждения настоящего протокола.

ГОЛОСОВАЛИ:

"За"

"Против"

**3. По третьему вопросу повестки заседания:**


**РЕШИЛИ:**

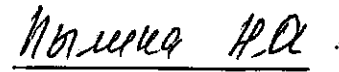
1. Установить из нераспределенного объема дополнительный объем добычи (вылова) кеты для осуществления промышленного рыболовства на группу РЛУ в подзоне Приморье в 2023 году в количестве – 28,230 тонн.

**ГОЛОСОВАЛИ:**

"За"	✓
------	---

"Против"	
----------	--

  
Подпись

  
Ф.И.О.

ПРИНЯТО:  
  
Король Н.В.  
21 сентября 2023 г.

Ответственному секретарю  
комиссии по регулированию  
добычи (вылова) анадромных  
видов рыб в Хабаровском крае

**ЛИСТ**  
дистанционного голосования по повестке заседания комиссии по  
регулированию добычи (вылова) анадромных видов рыб в Хабаровском  
крае (далее – Комиссия) 21 сентября 2023 г.

Голосование по вопросу утверждения повестки заседания:  
Рассмотреть на заседании Комиссии вопросы в соответствии  
с предлагаемой повесткой заседания.

ГОЛОСОВАЛИ:

"За"

"Против"

**1. По первому вопросу повестки заседания:**

РЕШИЛИ:

1. Приложение № 12 к протоколу № 25 дополнить строками  
№№ 4009-4013 следующего содержания:

4009	Иматов Артем Павлович	Славянка с.	0,100
4010	Иматова Раиса Прокопьевна	Славянка с.	0,100
4011	Пан Кристина Руслановна	Славянка с.	0,100
4012	Пан Юлия Прокопьевна	Славянка с.	0,100
4013	Никитина Валерия Валерьевна	Славянка с.	0,100

ГОЛОСОВАЛИ:

"За"

"Против"

2. Исключить из приложения № 13 к протоколу № 25 строку № 306  
следующего содержания:

306	Никитина Валерия Валерьевна	Мирное с.	0,100
-----	-----------------------------	-----------	-------

ГОЛОСОВАЛИ:

"За"

"Против"



3. Исключить из приложения № 14 к протоколу № 25 строки №№ 123, 124, 252, 253 следующего содержания:

123	Иматов Артем Павлович	Хабаровск г.	0,100
124	Иматова Раиса Прокопьевна	Хабаровск г.	0,100
252	Пан Кристина Руслановна	Хабаровск г.	0,100
253	Пан Юлия Прокопьевна	Хабаровск г.	0,100

ГОЛОСОВАЛИ:

"За"	<input checked="" type="checkbox"/>
------	-------------------------------------

"Против"	<input type="checkbox"/>
----------	--------------------------

4. Внести изменения в приложение № 2 к протоколу № 25 о сроках начала и запрета осуществления промышленного рыболовства, организации любительского рыболовства кеты осенней, периодах пропуска производителей кеты осенней ("проходных периодах") при осуществлении промышленного рыболовства, организации любительского рыболовства в бассейне реки Амур и Амурском лимане в 2023 году, изложив его в редакции приложения № 1 к настоящему протоколу.

ГОЛОСОВАЛИ:

"За"	<input checked="" type="checkbox"/>
------	-------------------------------------

"Против"	<input type="checkbox"/>
----------	--------------------------

5. Внести изменения в приложение № 3 к протоколу № 25 о сроках начала и запрета осуществления традиционного рыболовства, периодах пропуска кеты осенней ("проходных периодах"), местах добычи (вылова) и постановки орудий добычи (вылова) кеты осенней при осуществлении традиционного рыболовства в бассейне реки Амур (в том числе в притоках реки Амур) и северной части Амурского лимана, южной части Амурского лимана в Хабаровском крае в 2023 году, изложив его в редакции приложения № 2 к настоящему протоколу.

ГОЛОСОВАЛИ:

"За"	<input checked="" type="checkbox"/>
------	-------------------------------------

"Против"	<input type="checkbox"/>
----------	--------------------------

2. По второму вопросу повестки заседания:  
РЕШИЛИ:

1. Определить срок запрета осуществления промышленного рыболовства, организации любительского рыболовства, традиционного рыболовства кеты, горбуши, гольцов в Северо-Охотоморской подзоне в пределах Тугуро-Чумиканского муниципального района (включая внутренние воды Российской Федерации Тугуро-Чумиканского муниципального района, внутренние морские воды Российской Федерации и территориальное море Российской Федерации, прилегающие к границам Тугуро-Чумиканского муниципального района) в 2023 году - с 00.00 часов следующего дня, после утверждения настоящего протокола.

ГОЛОСОВАЛИ:

"За"

"Против"

2. Определить срок запрета осуществления промышленного рыболовства, организации любительского рыболовства, традиционного рыболовства кеты, горбуши, гольцов в Северо-Охотоморской подзоне в пределах Аяно-Майского муниципального района (включая внутренние воды Российской Федерации Аяно-Майского муниципального района, внутренние морские воды Российской Федерации и территориальное море Российской Федерации, прилегающие к границам Аяно-Майского муниципального района) в 2023 году - с 00.00 часов следующего дня, после утверждения настоящего протокола.

ГОЛОСОВАЛИ:

"За"

"Против"

3. Определить срок запрета осуществления промышленного рыболовства, организации любительского рыболовства, традиционного рыболовства кеты, горбуши, гольцов в Северо-Охотоморской подзоне в пределах Сахалинского залива (включая внутренние воды Российской Федерации Сахалинского залива, внутренние морские воды Российской Федерации и территориальное море Российской Федерации, прилегающие к границам Сахалинского залива в 2023 году - с 00.00 часов следующего дня, после утверждения настоящего протокола.

ГОЛОСОВАЛИ:

"За"

"Против"

**3. По третьему вопросу повестки заседания:****РЕШИЛИ:**

1. Установить из нераспределенного объема дополнительный объем добычи (вылова) кеты для осуществления промышленного рыболовства на группу РЛУ в подзоне Приморье в 2023 году в количестве – 28,230 тонн.

**ГОЛОСОВАЛИ:**

"За"	<input checked="" type="checkbox"/>
------	-------------------------------------

"Против"	<input type="checkbox"/>
----------	--------------------------

  
\_\_\_\_\_  
Подпись  
\_\_\_\_\_  
Ф.И.О.